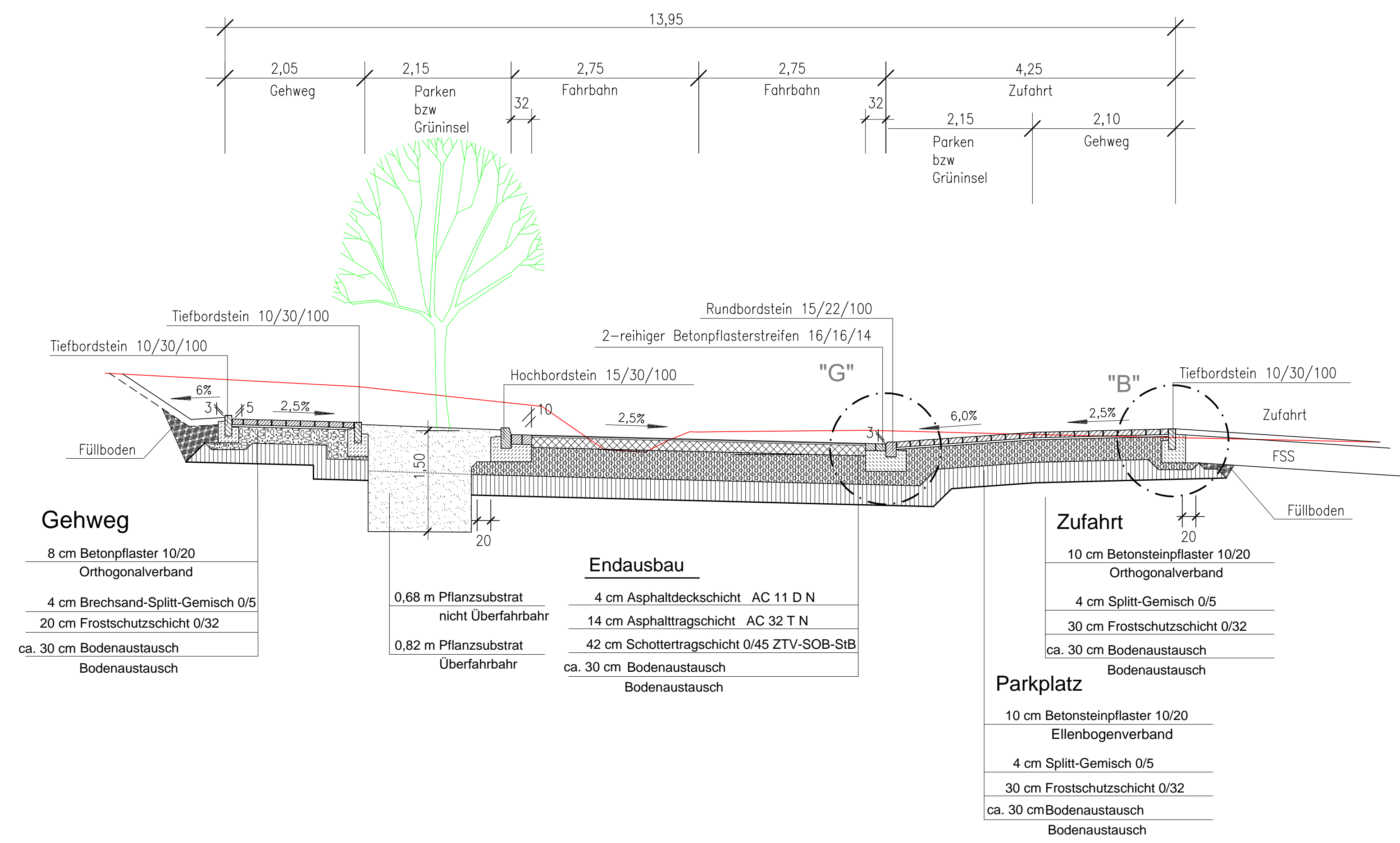
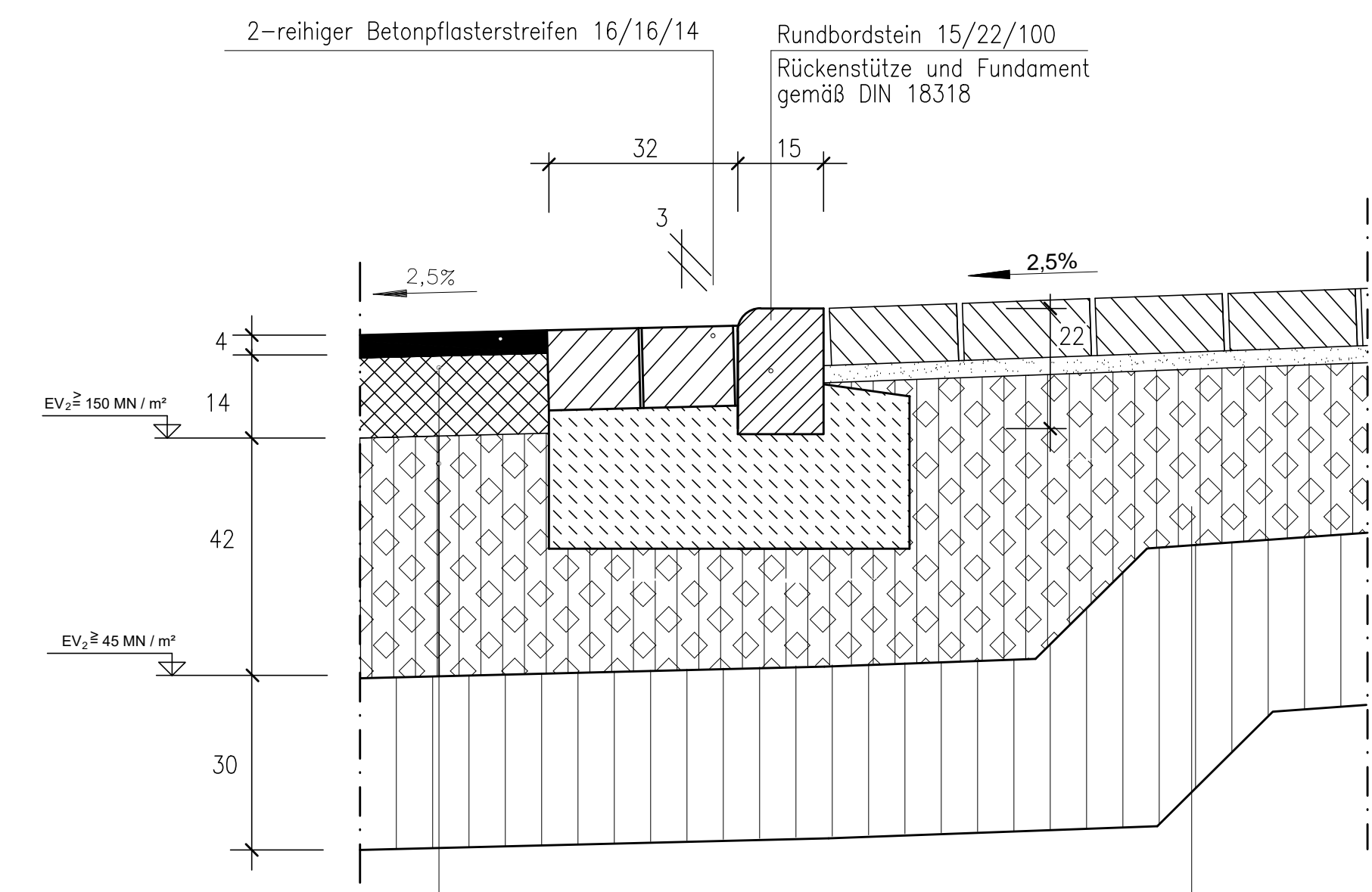


Regelquerschnitt K (Wohnsammelstraße Bk 3.2 / Bk 1.8)



Detail "G" 1:10



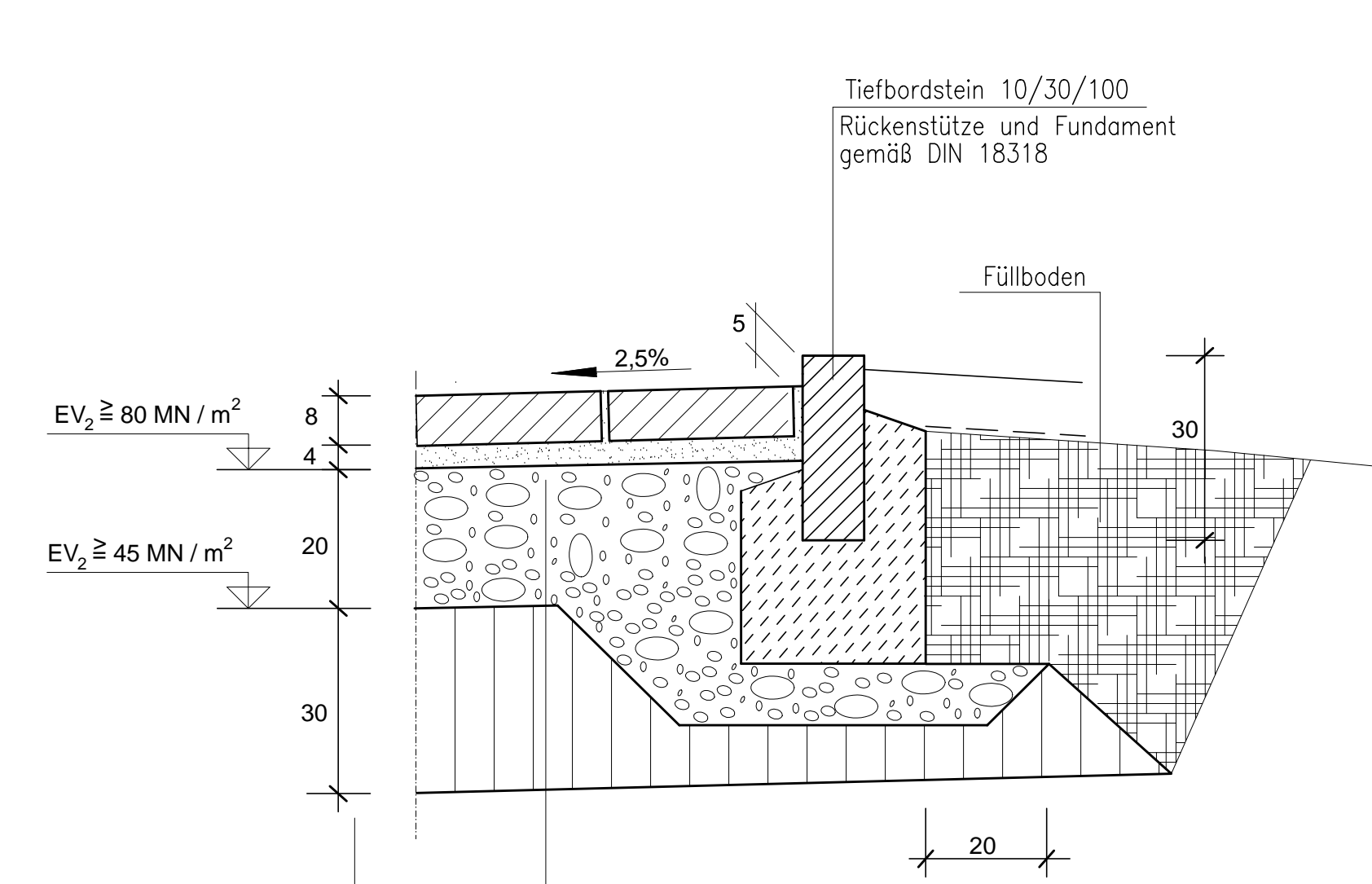
Endausbau

- 4 cm Asphaltdeckschicht AC 11 D N
- 14 cm Asphalttragschicht AC 32 T N
- 42 cm Schottertragschicht 0/45 ZTV-SOB-StB
- ca. 30 cm Bodenaustausch

Parkplatz

- 10 cm Betonsteinpflaster 10/20 Ellenbogenverband
- 4 cm Splitt-Gemisch 0/5
- 30 cm Frostschuttschicht 0/32
- ca. 30 cm Bodenaustausch

Detail "B" 1:10



Gehweg

- 8 cm Betonpflaster 10/20 Orthogonalverband
- 4 cm Brechsand-Splitt-Gemisch 0/5
- 20 cm Frostschuttschicht 0/32
- ca. 30 cm Bodenaustausch

Einfahrt

- 10 cm Betonsteinpflaster 10/20
- 4 cm Splitt-Gemisch 0/5
- 30 cm Frostschuttschicht 0/32
- ca. 30 cm Bodenaustausch

Zeichenerklärung

- Endausbau
- Urgelände

Nr.	Änderungen	Datum	Zeichen

bearbeitet:	Datum	Zeichen

gezeichnet:	Ibel.

geprüft:	Kassel, den

Aufgestellt: Kassel, den	Freigegeben für die Baustelle: Niestetal, den
-----------------------------	--

Kassel documenta Stadt Magistrat der Stadt Kassel Straßenverkehrs- und Tiefbauamt	Registrier-Nr. 60001 V1
Endausbau der Verkehrsanlagen im Baugebiet "Triftweg" 3. Bauabschnitt -Ausführungsplanung Verkehrsanlagen-	Unterlage 6
Regelquerschnitte Schnitt K Triftweg	Blatt 1
Maßstab M 1 : 50	Projekt-Nr. 7032.13