Statistische Informationen
Migrationshintergrund in Kassel 2019

Bevölkerung mit Migrationshintergrund • Nichtdeutsche, Aussiedler/innen, Eingebürgerte

Kassel documenta Stadt

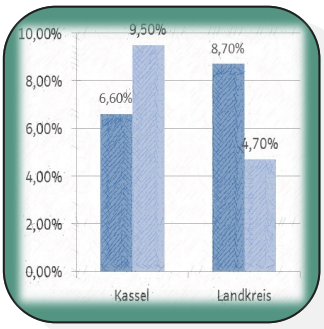

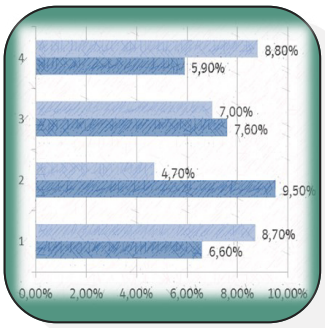

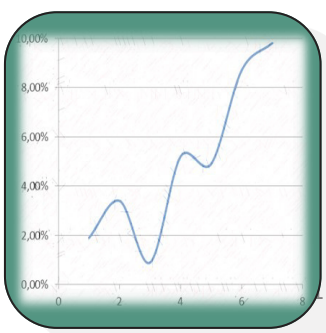



Herausgeber:

Stadt Kassel

Personal- und Organisationsamt

- Fachstelle Statistik -

34112 Kassel

Tel.: (0561) 787 - 2121

E-Mail: statistikstelle@kassel.de

September 2020

Abbildungsnachweis

Bilder im Titelblatt:

© Stadt Kassel

Herkules und Löwenburg	Kassel Marketing GmbH
Orangerie in der Karlsaue	Kassel Marketing GmbH
Fontäne vor Schloss Wilhelmshöhe	Kassel Marketing GmbH
Frühstückstempel	Weber Fotografie Kassel
Rathaus	Weber Fotografie Kassel

Inhalt

1. Vorwort 3

2. Begriffserläuterungen 4

2.1 Migrationshintergrund 4

2.2 Erste Staatsangehörigkeit (Nichtdeutsche / Deutsche) 5

2.3 Doppelte Staatsangehörigkeit 5

2.4 Eingebürgerte Personen 5

2.5 Aussiedlerinnen und Aussiedler 5

2.6 Herkunftsland 5

3. Überblick 6

3.1 Stadt Kassel 6

3.2 Stadtteile 8

01 Mitte 8

02 Südstadt 9

03 Vorderer Westen 10

04 Wehlheiden 11

05 Bad Wilhelmshöhe 12

06 Brasselsberg 13

07 Süsterfeld / Helleböhn 14

08 Harleshausen 15

09 Kirchditmold 16

10 Rothenditmold 17

11 Nord (Holland) 18

12 Philippinenhof / Warteberg 19

13 Fasanenhof 20

14 Wesertor 21

15 Wolfsanger / Hasenhecke 22

16 Bettenhausen 23

17 Forstfeld 24

18 Waldau 25

19 Niederzwehren 26

20 Oberzwehren 27

21 Nordshausen 28

22 Jungfernkopf 29

23 Unterneustadt 30

4. Herkunftsländer der Bevölkerung der Stadt Kassel 31

4.1 Herkunftsregionen 36

5. Vertiefungsmerkmale (Stadt Kassel) 37
5.1 Nichtdeutsche und Deutsche 37
5.2 Sozialversicherungspflichtig Beschäftigte 38
5.3 Arbeitslose 39
5.4 SGB II-Bezug 40
5.5 Geburten 41
5.6 Sterbefälle 41
5.7 Zuzüge 42
5.8 Wegzüge 42
6. Migrationshintergrund in den Statistischen Bezirken 43
6.1 Statistische Bezirke mit einem stark überdurchschnittlichen Anteil von Personen mit Migrationshintergrund 46
6.1.1 Brückenhof (Statistischer Bezirk) 46
6.1.2 Holländische Straße (Statistischer Bezirk) 48
6.1.3 Wohnstadt Waldau (Statistischer Bezirk) 50
6.1.4 Mattenberg (Statistischer Bezirk) 52
6.2 Statistische Bezirke mit einem stark unterdurchschnittlichen Anteil von Personen mit Migrationshintergrund 54
6.2.1 Kirchditmold (Statistischer Bezirk) 54
6.2.2 Vorderer Westen (Statistischer Bezirk) 56
6.2.3 Brasselsberg (Statistischer Bezirk) 58
6.2.4 Druseltalstraße (Statistischer Bezirk) 60

1. Vorwort

Die Nachfrage nach Informationen zum Migrationshintergrund der Kasseler Bürgerinnen und Bürger hat in den vergangenen Jahren deutlich zugenommen. Für immer mehr Fachplanungen und Analysen, aber auch für wissenschaftliche Zwecke, spielt der Migrationshintergrund als Kategorie zur Beschreibung der Bevölkerung zunehmend eine Rolle. Insofern sind Statistiken zum Thema Migrationshintergrund wertvolle Instrumente für Planung, Wirtschaft, Politik und Wissenschaft.

Dem steht gegenüber, dass die übliche Unterscheidung in „Deutsche“ und „Ausländer“ immer weniger Aussagekraft besitzt, da Personen mit deutscher Staatsangehörigkeit vielfach eine eigene Migrationsgeschichte besitzen – sei es als eingebürgerte Personen, als Aussiedler/-innen oder als Kinder, die in Deutschland als Deutsche geboren wurden, aber in zweiter oder dritter Generation aus Familien mit Migrationshintergrund stammen.

Der vorliegende Bericht soll dazu dienen, ein möglichst umfassendes Bild der Kasseler Einwohnerinnen und Einwohner mit Migrationshintergrund zu bieten. Dabei soll sich nicht auf die Unterscheidung in „Deutsche“ und Ausländer“ beschränkt werden, sondern zusätzlich die weiteren Kategorien, die sich zum Migrationshintergrund ermitteln lassen, mit abgebildet werden.

Die Daten stammen in der Regel aus dem Melderegister der Stadt Kassel (Stichtag: 31.12.2019), außer wenn explizit eine andere Quelle angegeben wurde. Teilweise mussten Zahlenwerte in den Tabellen aus Gründen der statistischen Geheimhaltung durch ein "." anonymisiert werden.

Die Fachstelle Statistik im Personal- und Organisationsamt der Stadt Kassel sammelt, analysiert und archiviert als kommunale Statistikstelle Daten aus vielen Bereichen des städtischen Lebens. Der Umfang der für die Stadt vorliegenden Daten erlaubt in diesem Bericht nur einen kleinen Überblick. Zu diesem und vielen weiteren Themengebieten sind darüber hinaus sachlich und räumlich tiefer gegliederte Angaben erhältlich, die Sie bei Bedarf direkt in der Fachstelle Statistik nachfragen können.

Sie können sich wenden an:

Telefon: 0561/787 -2121 (Hr. Schippers), -2248 (Fr. Buchholz) oder -2126 (Fr. Becker)

E-Mail: statistikstelle@kassel.de

Internet: https://www.kassel.de/daten-und-karten/statistik-kassel.php

2. Begriffserläuterungen

2.1 Migrationshintergrund

Zu den Einwohnern mit Migrationshintergrund zählen[1]:

- Personen mit nichtdeutscher erster Staatsangehörigkeit (= Ausländerinnen und Ausländer),
- Eingebürgerte,
- im Ausland geborene Deutsche,
- Aussiedlerinnen und Aussiedler,
- Kinder unter 18 Jahren mit deutscher Staatsangehörigkeit, von denen mindestens ein Elternteil einen Migrationshintergrund hat (= familiärer Migrationshintergrund).

Der Migrationshintergrund einer Person wird nicht direkt statistisch erfasst, sondern muss anhand verschiedener Angaben aus dem Melderegister abgeleitet werden. Zur Bestimmung des persönlichen Migrationshintergrunds dienen dabei die Felder „Erste Staatsangehörigkeit“, „Zweite Staatsangehörigkeit“, „Zuzugsherkunft“, „Art der deutschen Staatsangehörigkeit“ und „Lage des Geburtsortes“. Die Ableitung des Migrationshintergrunds (im Folgenden teilweise abgekürzt mit „MigH“) erfolgt mithilfe des Tools MigraPro.

Das folgende Schaubild zeigt die verschiedenen Dimensionen zum Migrationshintergrund:[2]

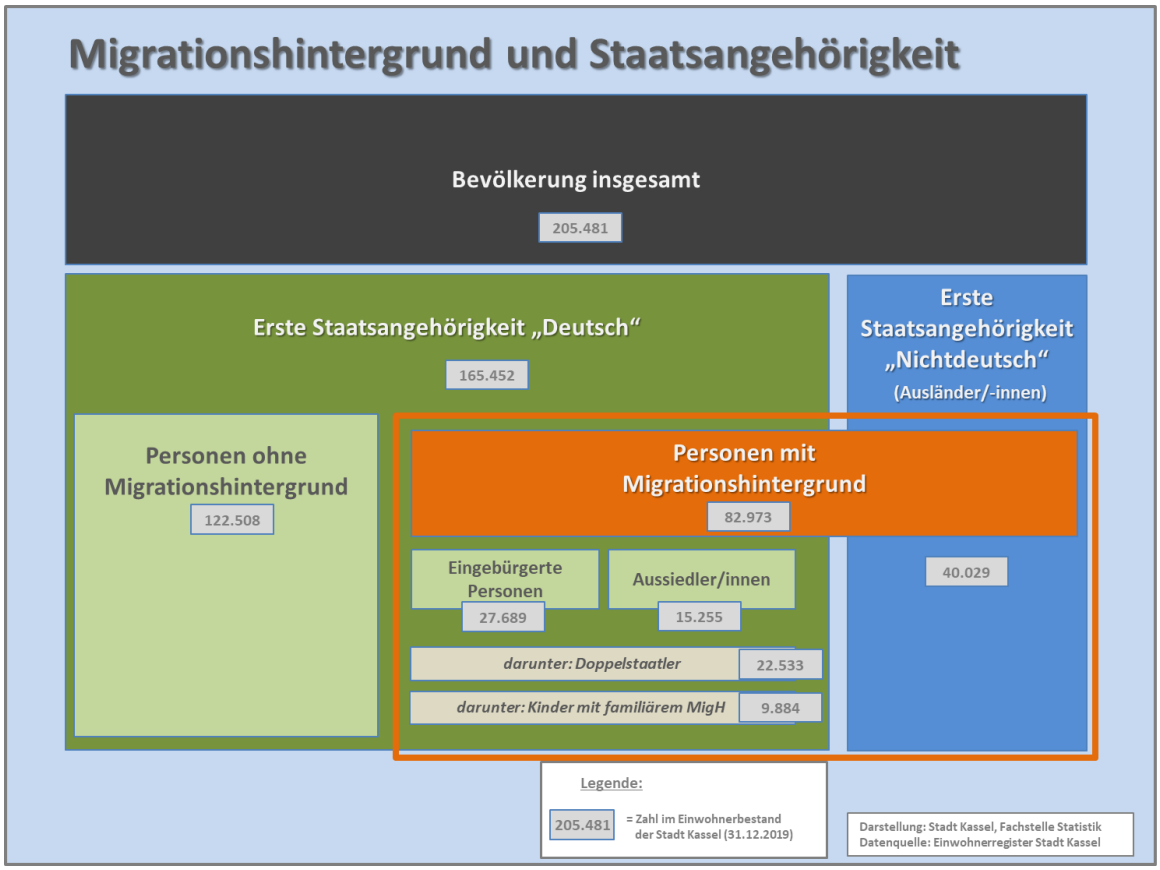

[1] Quelle: Verband Deutscher Städtestatistiker (2013). Materialien zur Bevölkerungsstatistik, Heft 2. Migrationshintergrund in der Statistik – Definitionen, Erfassung und Vergleichbarkeit. S. 20.

[2] Quelle: Stadt Kassel, Personal- und Organisationsamt, Fachstelle Statistik.

2.2 Erste Staatsangehörigkeit (Nichtdeutsche / Deutsche)

Personen, deren erste Staatsangehörigkeit nichtdeutsch ist, werden als „Nichtdeutsche“ bezeichnet. Ein Synonym hierfür lautet „Ausländer/-innen“. Im Umkehrschluss zählen alle Personen, deren erste Staatsangehörigkeit „deutsch“ ist, als Deutsche.

2.3 Doppelte Staatsangehörigkeit

Personen können zusätzlich zur ersten Staatsangehörigkeit „deutsch“ eine zweite, nichtdeutsche Staatsangehörigkeit besitzen. Diese Personen werden als Doppelstaatler/-innen bezeichnet und zählen zu den Personen mit Migrationshintergrund.

2.4 Eingebürgerte Personen

Hierunter fallen Personen, deren erste Staatsangehörigkeit „deutsch“ ist, für die aber anhand des Melderegistermerkmals „Art der deutschen Staatsangehörigkeit“ eine frühere Einbürgerung erkennbar ist. Zudem zählen hierzu Deutsche, die im Ausland geboren wurden, sowie deutsche Kinder mit familiärem Migrationshintergrund, sofern sie nicht in die Gruppe der „Aussiedler/-innen“ fallen.

2.5 Aussiedlerinnen und Aussiedler

Die Kategorie „Aussiedler“ umfasst sowohl Aussiedler/-innen als auch Spätaussiedler/-innen. Als Grundlage für die Identifizierung der Aussiedler/-innen aus den Melderegisterdaten dient die Betrachtung des Geburtsortes – maßgeblich für die Zuordnung sind dabei spezifische Herkunftsländer. Zudem spielen das Geburtsdatum und das Zuzugsdatum in die Gemeinde eine Rolle. Deutsche Kinder, von denen mindestens ein Elternteil als „Aussiedler“ identifiziert wurde, werden ebenfalls dieser Gruppe zugerechnet (familiärer Migrationshintergrund).

2.6 Herkunftsland

Für die Personen mit Migrationshintergrund wird das jeweilige Bezugsland ermittelt. Hierbei wird sich an den verfügbaren Angaben zur ersten Staatsangehörigkeit, zweiten Staatsangehörigkeit, Geburtsland und Zuzugsherkunft orientiert[3]. In diesem Bericht werden die Herkunftsländer für die Personen mit Migrationshintergrund insgesamt sowie separat für die Nichtdeutschen und die Doppelstaatler/-innen ausgewiesen.

[3] Vgl. Verband Deutscher Städtestatistiker (2013), S. 21.

3. Überblick

3.1 Stadt Kassel

Kategorie	Stadt Kassel insgesamt	
	Anzahl	in %
Bevölkerung insgesamt	**205 481**	**100%**
Bevölkerung ohne MigH	**122 508**	**60%**
Bevölkerung mit MigH	**82 973**	**40%**
⇒ Nichtdeutsche	**40 029**	**19%**
⇒ Deutsche als Aussiedler/innen	**15 255**	**7%**
⇒ Deutsche als Eingebürgerte	**27 689**	**13%**
darunter:		
- Einwohner mit doppelter Staatsang.	*22 533*	*11%*
- Kinder (deutsch) mit familiärem MigH	*9 884*	*5%*

Merkmal	Gesamtbevölkerung		mit MigH		ohne MigH	
	Anzahl	in %	Anzahl	in %	Anzahl	in %
männlich	101 421	49%	42 262	51%	59 159	48%
weiblich	104 060	51%	40 711	49%	63 349	52%
00-05 Jahre	11 712	6%	7 381	9%	4 331	4%
06-14 Jahre	15 342	7%	9 375	11%	5 967	5%
15-17 Jahre	5 131	2%	2 894	3%	2 237	2%
18-24 Jahre	20 611	10%	7 937	10%	12 674	10%
25-29 Jahre	18 150	9%	7 824	9%	10 326	8%
30-44 Jahre	41 168	20%	19 694	24%	21 474	18%
45-59 Jahre	41 308	20%	14 139	17%	27 169	22%
60-64 Jahre	12 179	6%	3 608	4%	8 571	7%
65+ Jahre	39 880	19%	10 121	12%	29 759	24%
ledig	95 355	46%	37 834	46%	57 521	47%
verheiratet	74 942	36%	31 579	38%	43 363	35%
Insgesamt	**205 481**	**100%**	**82 973**	**100%**	**122 508**	**100%**

Die 5 häufigsten Herkunftsländer in der Stadt Kassel:

Ländername	Personen mit MigH	Nichtdeutsche	Doppelte Staatsang.
Türkei	12 318	6 814	3 365
Polen	8 533	1 857	3 357
Syrien	5 452	4 693	217
Russische Föderation	5 410	819	2 800
Kasachstan	4 894	189	1 367

Karte 1: Migrationshintergrund in den Kasseler Stadtteilen

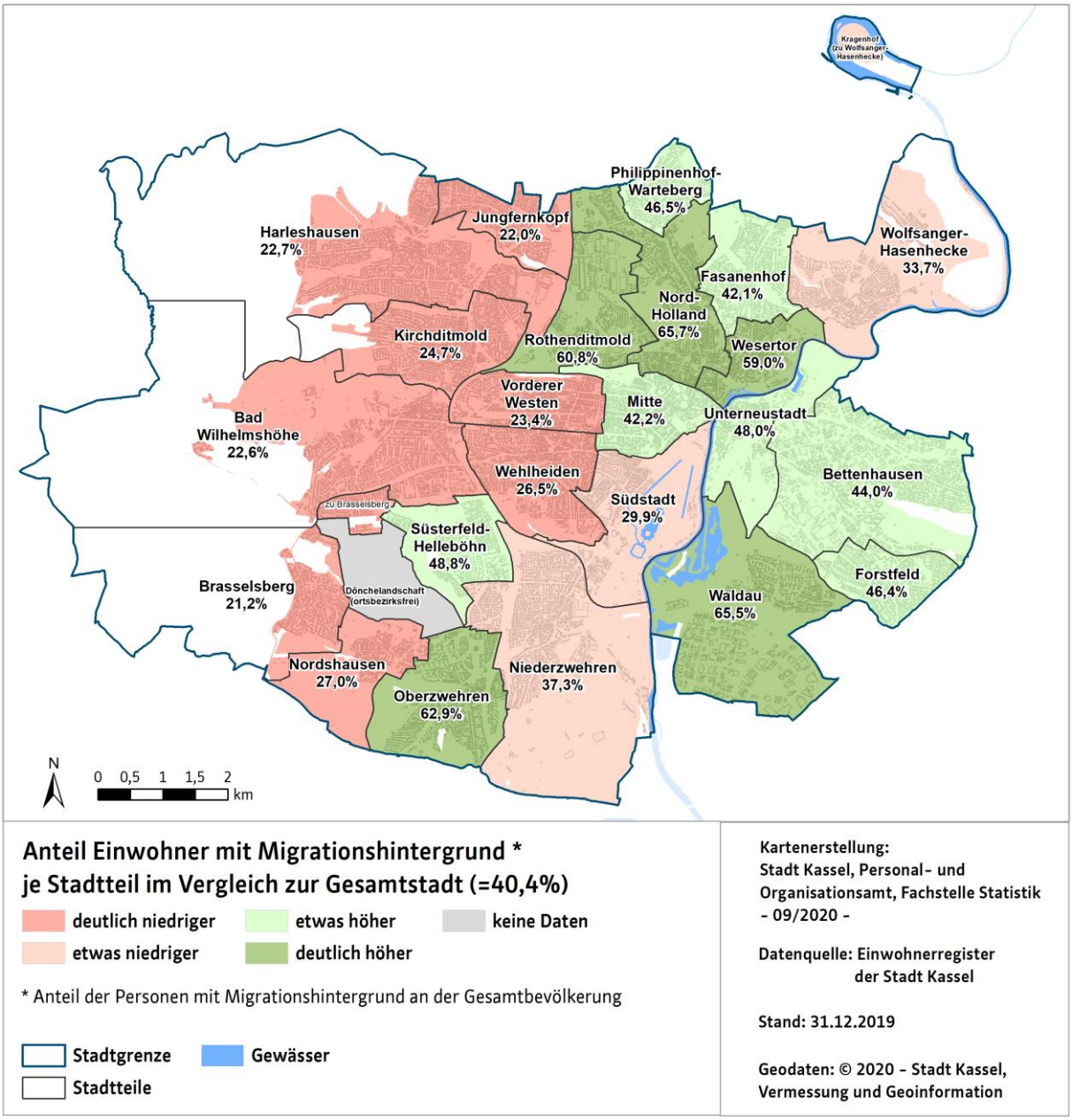

3.2 Stadtteile

01 Mitte

Kategorie	im Stadtteil		zum Vergleich: Gesamtstadt
	Anzahl	in %	in %
Bevölkerung insgesamt	**8 479**	**100%**	100%
Bevölkerung ohne MigH	**4 898**	**58%**	60%
Bevölkerung mit MigH	**3 581**	**42%**	40%
⇒ Nichtdeutsche	**1 967**	**23%**	19%
⇒ Deutsche als Aussiedler/innen	**381**	**4%**	7%
⇒ Deutsche als Eingebürgerte	**1 233**	**15%**	13%
darunter:			
- Einwohner mit doppelter Staatsang.	*932*	*11%*	*11%*
- Kinder (deutsch) mit familiärem MigH	*307*	*4%*	*5%*

Merkmal	Gesamtbevölkerung		mit MigH		ohne MigH	
	Anzahl	in %	Anzahl	in %	Anzahl	in %
männlich	4 236	50%	1 829	51%	2 407	49%
weiblich	4 243	50%	1 752	49%	2 491	51%
00-05 Jahre	396	5%	279	8%	117	2%
06-14 Jahre	432	5%	316	9%	116	2%
15-17 Jahre	132	2%	92	3%	40	1%
18-24 Jahre	1 026	12%	384	11%	642	13%
25-29 Jahre	1 267	15%	458	13%	809	17%
30-44 Jahre	2 086	25%	974	27%	1 112	23%
45-59 Jahre	1 491	18%	580	16%	911	19%
60-64 Jahre	410	5%	132	4%	278	6%
65+ Jahre	1 239	15%	366	10%	873	18%
ledig	4 869	57%	1 810	51%	3 059	62%
verheiratet	2 231	26%	1 124	31%	1 107	23%
Insgesamt	**8 479**	**100%**	**3 581**	**100%**	**4 898**	**100%**

Die 5 häufigsten Herkunftsländer im Stadtteil Mitte:

Ländername	Personen mit MigH	Nichtdeutsche	Doppelte Staatsang.
Türkei	322	190	76
Syrien	313	266	26
Polen	234	39	94
Afghanistan	157	68	62
Serbien / Montenegro / Kosovo	155	91	56

02 Südstadt

Kategorie	im Stadtteil		zum Vergleich: Gesamtstadt
	Anzahl	in %	in %
Bevölkerung insgesamt	**7 536**	**100%**	100%
Bevölkerung ohne MigH	**5 285**	**70%**	60%
Bevölkerung mit MigH	**2 251**	**30%**	40%
⇒ Nichtdeutsche	**1 000**	**13%**	19%
⇒ Deutsche als Aussiedler/innen	**395**	**5%**	7%
⇒ Deutsche als Eingebürgerte	**856**	**11%**	13%
darunter:			
- Einwohner mit doppelter Staatsang.	*625*	*8%*	*11%*
- Kinder (deutsch) mit familiärem MigH	*267*	*4%*	*5%*

Merkmal	Gesamtbevölkerung		mit MigH		ohne MigH	
	Anzahl	in %	Anzahl	in %	Anzahl	in %
männlich	3 654	48%	1 167	52%	2 487	47%
weiblich	3 882	52%	1 084	48%	2 798	53%
00-05 Jahre	407	5%	203	9%	204	4%
06-14 Jahre	432	6%	213	9%	219	4%
15-17 Jahre	111	1%	62	3%	49	1%
18-24 Jahre	920	12%	202	9%	718	14%
25-29 Jahre	1 008	13%	266	12%	742	14%
30-44 Jahre	1 747	23%	638	28%	1 109	21%
45-59 Jahre	1 271	17%	320	14%	951	18%
60-64 Jahre	350	5%	67	3%	283	5%
65+ Jahre	1 290	17%	280	12%	1 010	19%
ledig	4 185	56%	1 148	51%	3 037	57%
verheiratet	2 187	29%	772	34%	1 415	27%
Insgesamt	**7 536**	**100%**	**2 251**	**100%**	**5 285**	**100%**

Die 5 häufigsten Herkunftsländer im Stadtteil Südstadt:

Ländername	Personen mit MigH	Nichtdeutsche	Doppelte Staatsang.
Türkei	260	128	82
Polen	230	35	95
Russische Föderation	128	21	48
Syrien	114	90	6
Kasachstan	94	0	19

03 Vorderer Westen

Kategorie	im Stadtteil		zum Vergleich: Gesamtstadt
	Anzahl	in %	in %
Bevölkerung insgesamt	**15 922**	**100%**	100%
Bevölkerung ohne MigH	**12 204**	**77%**	60%
Bevölkerung mit MigH	**3 718**	**23%**	40%
⇒ Nichtdeutsche	**1 452**	**9%**	19%
⇒ Deutsche als Aussiedler/innen	**671**	**4%**	7%
⇒ Deutsche als Eingebürgerte	**1 595**	**10%**	13%
darunter:			
- Einwohner mit doppelter Staatsang.	*1 093*	*7%*	*11%*
- Kinder (deutsch) mit familiärem MigH	*501*	*3%*	*5%*

Merkmal	Gesamtbevölkerung		mit MigH		ohne MigH	
	Anzahl	in %	Anzahl	in %	Anzahl	in %
männlich	7 514	47%	1 784	48%	5 730	47%
weiblich	8 408	53%	1 934	52%	6 474	53%
00-05 Jahre	839	5%	320	9%	519	4%
06-14 Jahre	930	6%	369	10%	561	5%
15-17 Jahre	297	2%	106	3%	191	2%
18-24 Jahre	1 334	8%	262	7%	1 072	9%
25-29 Jahre	1 799	11%	393	11%	1 406	12%
30-44 Jahre	3 928	25%	1 016	27%	2 912	24%
45-59 Jahre	3 161	20%	567	15%	2 594	21%
60-64 Jahre	862	5%	144	4%	718	6%
65+ Jahre	2 772	17%	541	15%	2 231	18%
ledig	8 924	56%	1 871	50%	7 053	58%
verheiratet	4 578	29%	1 296	35%	3 282	27%
Insgesamt	**15 922**	**100%**	**3 718**	**100%**	**12 204**	**100%**

Die 5 häufigsten Herkunftsländer im Stadtteil Vorderer Westen:

Ländername	Personen mit MigH	Nichtdeutsche	Doppelte Staatsang.
Polen	409	42	155
Türkei	361	165	96
Russische Föderation	199	44	81
Syrien	164	130	13
Italien	155	90	61

04 Wehlheiden

Kategorie	im Stadtteil		zum Vergleich: Gesamtstadt
	Anzahl	in %	in %
Bevölkerung insgesamt	**14 523**	**100%**	100%
Bevölkerung ohne MigH	**10 677**	**74%**	60%
Bevölkerung mit MigH	**3 846**	**26%**	40%
⇒ Nichtdeutsche	**1 728**	**12%**	19%
⇒ Deutsche als Aussiedler/innen	**747**	**5%**	7%
⇒ Deutsche als Eingebürgerte	**1 371**	**9%**	13%
darunter:			
- Einwohner mit doppelter Staatsang.	*1 077*	*7%*	*11%*
- Kinder (deutsch) mit familiärem MigH	*440*	*3%*	*5%*

Merkmal	Gesamtbevölkerung		mit MigH		ohne MigH	
	Anzahl	in %	Anzahl	in %	Anzahl	in %
männlich	7 119	49%	1 989	52%	5 130	48%
weiblich	7 404	51%	1 857	48%	5 547	52%
00-05 Jahre	749	5%	298	8%	451	4%
06-14 Jahre	870	6%	373	10%	497	5%
15-17 Jahre	286	2%	105	3%	181	2%
18-24 Jahre	1 359	9%	360	9%	999	9%
25-29 Jahre	1 453	10%	435	11%	1 018	10%
30-44 Jahre	3 091	21%	955	25%	2 136	20%
45-59 Jahre	3 093	21%	675	18%	2 418	23%
60-64 Jahre	867	6%	153	4%	714	7%
65+ Jahre	2 755	19%	492	13%	2 263	21%
ledig	7 400	51%	1 903	49%	5 497	51%
verheiratet	4 713	32%	1 267	33%	3 446	32%
Insgesamt	**14 523**	**100%**	**3 846**	**100%**	**10 677**	**100%**

Die 5 häufigsten Herkunftsländer im Stadtteil Wehlheiden:

Ländername	Personen mit MigH	Nichtdeutsche	Doppelte Staatsang.
Polen	465	73	168
Türkei	308	167	76
Russische Föderation	237	49	95
Syrien	231	202	13
Italien	147	78	64

05 Bad Wilhelmshöhe

Kategorie	im Stadtteil		zum Vergleich: Gesamtstadt
	Anzahl	in %	in %
Bevölkerung insgesamt	**12 455**	**100%**	100%
Bevölkerung ohne MigH	**9 641**	**77%**	60%
Bevölkerung mit MigH	**2 814**	**23%**	40%
⇒ Nichtdeutsche	**921**	**7%**	19%
⇒ Deutsche als Aussiedler/innen	**670**	**5%**	7%
⇒ Deutsche als Eingebürgerte	**1 223**	**10%**	13%
darunter:			
- Einwohner mit doppelter Staatsang.	*846*	*7%*	*11%*
- Kinder (deutsch) mit familiärem MigH	*490*	*4%*	*5%*

Merkmal	Gesamtbevölkerung		mit MigH		ohne MigH	
	Anzahl	in %	Anzahl	in %	Anzahl	in %
männlich	5 625	45%	1 323	47%	4 302	45%
weiblich	6 830	55%	1 491	53%	5 339	55%
00-05 Jahre	600	5%	243	9%	357	4%
06-14 Jahre	893	7%	312	11%	581	6%
15-17 Jahre	341	3%	115	4%	226	2%
18-24 Jahre	890	7%	175	6%	715	7%
25-29 Jahre	636	5%	173	6%	463	5%
30-44 Jahre	2 126	17%	647	23%	1 479	15%
45-59 Jahre	2 772	22%	501	18%	2 271	24%
60-64 Jahre	780	6%	129	5%	651	7%
65+ Jahre	3 417	27%	519	18%	2 898	30%
ledig	5 227	42%	1 259	45%	3 968	41%
verheiratet	4 787	38%	1 101	39%	3 686	38%
Insgesamt	**12 455**	**100%**	**2 814**	**100%**	**9 641**	**100%**

Die 5 häufigsten Herkunftsländer im Stadtteil Bad Wilhelmshöhe:

Ländername	Personen mit MigH	Nichtdeutsche	Doppelte Staatsang.
Polen	450	38	121
Russische Föderation	190	37	74
Türkei	188	67	64
Italien	142	86	53
Kasachstan	123	.	22

06 Brasselsberg

Kategorie	im Stadtteil		zum Vergleich: Gesamtstadt
	Anzahl	in %	in %
Bevölkerung insgesamt	**4 140**	**100%**	100%
Bevölkerung ohne MigH	**3 261**	**79%**	60%
Bevölkerung mit MigH	**879**	**21%**	40%
⇒ Nichtdeutsche	**254**	**6%**	19%
⇒ Deutsche als Aussiedler/innen	**205**	**5%**	7%
⇒ Deutsche als Eingebürgerte	**420**	**10%**	13%
darunter:			
- Einwohner mit doppelter Staatsang.	*291*	*7%*	*11%*
- Kinder (deutsch) mit familiärem MigH	*174*	*4%*	*5%*

Merkmal	Gesamtbevölkerung		mit MigH		ohne MigH	
	Anzahl	in %	Anzahl	in %	Anzahl	in %
männlich	1 928	47%	403	46%	1 525	47%
weiblich	2 212	53%	476	54%	1 736	53%
00-05 Jahre	189	5%	70	8%	119	4%
06-14 Jahre	346	8%	133	15%	213	7%
15-17 Jahre	110	3%	30	3%	80	2%
18-24 Jahre	234	6%	49	6%	185	6%
25-29 Jahre	174	4%	48	5%	126	4%
30-44 Jahre	635	15%	187	21%	448	14%
45-59 Jahre	952	23%	155	18%	797	24%
60-64 Jahre	300	7%	35	4%	265	8%
65+ Jahre	1 200	29%	172	20%	1 028	32%
ledig	1 462	35%	377	43%	1 085	33%
verheiratet	1 985	48%	379	43%	1 606	49%
Insgesamt	**4 140**	**100%**	**879**	**100%**	**3 261**	**100%**

Die 5 häufigsten Herkunftsländer im Stadtteil Brasselsberg:

Ländername	Personen mit MigH	Nichtdeutsche	Doppelte Staatsang.
Polen	163	24	35
Russische Föderation	58	20	17
Türkei	53	14	21
Iran	47	9	32
Vereinigte Staaten von Amerika	35	12	14

07 Süsterfeld / Helleböhn

Kategorie	im Stadtteil		zum Vergleich: Gesamtstadt
	Anzahl	in %	in %
Bevölkerung insgesamt	**5 797**	**100%**	100%
Bevölkerung ohne MigH	**2 966**	**51%**	60%
Bevölkerung mit MigH	**2 831**	**49%**	40%
⇒ Nichtdeutsche	**899**	**16%**	19%
⇒ Deutsche als Aussiedler/innen	**1 069**	**18%**	7%
⇒ Deutsche als Eingebürgerte	**863**	**15%**	13%
darunter:			
- Einwohner mit doppelter Staatsang.	*995*	*17%*	*11%*
- Kinder (deutsch) mit familiärem MigH	*420*	*7%*	*5%*

Merkmal	Gesamtbevölkerung		mit MigH		ohne MigH	
	Anzahl	in %	Anzahl	in %	Anzahl	in %
männlich	2 780	48%	1 340	47%	1 440	49%
weiblich	3 017	52%	1 491	53%	1 526	51%
00-05 Jahre	362	6%	248	9%	114	4%
06-14 Jahre	503	9%	363	13%	140	5%
15-17 Jahre	154	3%	93	3%	61	2%
18-24 Jahre	470	8%	158	6%	312	11%
25-29 Jahre	353	6%	174	6%	179	6%
30-44 Jahre	1 039	18%	651	23%	388	13%
45-59 Jahre	1 220	21%	525	19%	695	23%
60-64 Jahre	398	7%	177	6%	221	7%
65+ Jahre	1 298	22%	442	16%	856	29%
ledig	2 276	39%	1 124	40%	1 152	39%
verheiratet	2 531	44%	1 288	45%	1 243	42%
Insgesamt	**5 797**	**100%**	**2 831**	**100%**	**2 966**	**100%**

Die 5 häufigsten Herkunftsländer im Stadtteil Süsterfeld / Helleböhn:

Ländername	Personen mit MigH	Nichtdeutsche	Doppelte Staatsang.
Polen	475	123	209
Kasachstan	470	20	179
Russische Föderation	427	68	214
Türkei	153	87	36
Afghanistan	141	25	81

08 Harleshausen

Kategorie	im Stadtteil		zum Vergleich: Gesamtstadt
	Anzahl	in %	in %
Bevölkerung insgesamt	**12 933**	**100%**	100%
Bevölkerung ohne MigH	**10 001**	**77%**	60%
Bevölkerung mit MigH	**2 932**	**23%**	40%
⇒ Nichtdeutsche	**1 064**	**8%**	19%
⇒ Deutsche als Aussiedler/innen	**617**	**5%**	7%
⇒ Deutsche als Eingebürgerte	**1 251**	**10%**	13%
darunter:			
- Einwohner mit doppelter Staatsang.	*893*	*7%*	*11%*
- Kinder (deutsch) mit familiärem MigH	*483*	*4%*	*5%*

Merkmal	Gesamtbevölkerung		mit MigH		ohne MigH	
	Anzahl	in %	Anzahl	in %	Anzahl	in %
männlich	6 108	47%	1 396	48%	4 712	47%
weiblich	6 825	53%	1 536	52%	5 289	53%
00-05 Jahre	706	5%	298	10%	408	4%
06-14 Jahre	1 015	8%	374	13%	641	6%
15-17 Jahre	378	3%	140	5%	238	2%
18-24 Jahre	790	6%	189	6%	601	6%
25-29 Jahre	619	5%	164	6%	455	5%
30-44 Jahre	2 083	16%	627	21%	1 456	15%
45-59 Jahre	2 924	23%	529	18%	2 395	24%
60-64 Jahre	918	7%	116	4%	802	8%
65+ Jahre	3 500	27%	495	17%	3 005	30%
ledig	4 789	37%	1 267	43%	3 522	35%
verheiratet	5 921	46%	1 213	41%	4 708	47%
Insgesamt	**12 933**	**100%**	**2 932**	**100%**	**10 001**	**100%**

Die 5 häufigsten Herkunftsländer im Stadtteil Harleshausen:

Ländername	Personen mit MigH	Nichtdeutsche	Doppelte Staatsang.
Polen	375	53	119
Türkei	251	107	93
Russische Föderation	185	33	62
Syrien	180	160	9
Kasachstan	161	5	33

09 Kirchditmold

Kategorie	im Stadtteil		zum Vergleich: Gesamtstadt
	Anzahl	in %	in %
Bevölkerung insgesamt	**10 921**	**100%**	100%
Bevölkerung ohne MigH	**8 225**	**75%**	60%
Bevölkerung mit MigH	**2 696**	**25%**	40%
⇒ Nichtdeutsche	**1 364**	**12%**	19%
⇒ Deutsche als Aussiedler/innen	**377**	**3%**	7%
⇒ Deutsche als Eingebürgerte	**955**	**9%**	13%
darunter:			
- Einwohner mit doppelter Staatsang.	*659*	*6%*	*11%*
- Kinder (deutsch) mit familiärem MigH	*345*	*3%*	*5%*

Merkmal	Gesamtbevölkerung		mit MigH		ohne MigH	
	Anzahl	in %	Anzahl	in %	Anzahl	in %
männlich	5 217	48%	1 330	49%	3 887	47%
weiblich	5 704	52%	1 366	51%	4 338	53%
00-05 Jahre	638	6%	301	11%	337	4%
06-14 Jahre	919	8%	324	12%	595	7%
15-17 Jahre	285	3%	94	3%	191	2%
18-24 Jahre	789	7%	230	9%	559	7%
25-29 Jahre	655	6%	237	9%	418	5%
30-44 Jahre	1 891	17%	611	23%	1 280	16%
45-59 Jahre	2 514	23%	460	17%	2 054	25%
60-64 Jahre	695	6%	84	3%	611	7%
65+ Jahre	2 535	23%	355	13%	2 180	27%
ledig	4 637	42%	1 227	46%	3 410	41%
verheiratet	4 424	41%	1 019	38%	3 405	41%
Insgesamt	**10 921**	**100%**	**2 696**	**100%**	**8 225**	**100%**

Die 5 häufigsten Herkunftsländer im Stadtteil Kirchditmold:

Ländername	Personen mit MigH	Nichtdeutsche	Doppelte Staatsang.
Türkei	292	145	75
Polen	275	77	64
Syrien	259	227	.
Italien	124	74	44
Russische Föderation	92	11	33

10 Rothenditmold

Kategorie	im Stadtteil		zum Vergleich: Gesamtstadt
	Anzahl	in %	in %
Bevölkerung insgesamt	**7 472**	**100%**	100%
Bevölkerung ohne MigH	**2 927**	**39%**	60%
Bevölkerung mit MigH	**4 545**	**61%**	40%
⇒ Nichtdeutsche	**2 976**	**40%**	19%
⇒ Deutsche als Aussiedler/innen	**373**	**5%**	7%
⇒ Deutsche als Eingebürgerte	**1 196**	**16%**	13%
darunter:			
- Einwohner mit doppelter Staatsang.	*932*	*12%*	*11%*
- Kinder (deutsch) mit familiärem MigH	*372*	*5%*	*5%*

Merkmal	Gesamtbevölkerung		mit MigH		ohne MigH	
	Anzahl	in %	Anzahl	in %	Anzahl	in %
männlich	3 951	53%	2 438	54%	1 513	52%
weiblich	3 521	47%	2 107	46%	1 414	48%
00-05 Jahre	607	8%	500	11%	107	4%
06-14 Jahre	644	9%	490	11%	154	5%
15-17 Jahre	213	3%	154	3%	59	2%
18-24 Jahre	969	13%	578	13%	391	13%
25-29 Jahre	781	10%	499	11%	282	10%
30-44 Jahre	1 656	22%	1 066	23%	590	20%
45-59 Jahre	1 363	18%	725	16%	638	22%
60-64 Jahre	367	5%	153	3%	214	7%
65+ Jahre	872	12%	380	8%	492	17%
ledig	3 938	53%	2 224	49%	1 714	59%
verheiratet	2 149	29%	1 500	33%	649	22%
Insgesamt	**7 472**	**100%**	**4 545**	**100%**	**2 927**	**100%**

Die 5 häufigsten Herkunftsländer im Stadtteil Rothenditmold:

Ländername	Personen mit MigH	Nichtdeutsche	Doppelte Staatsang.
Türkei	605	354	158
Syrien	529	459	15
Bulgarien	360	351	8
Serbien / Montenegro / Kosovo	291	169	85
Italien	284	211	72

11 Nord (Holland)

Kategorie	im Stadtteil		zum Vergleich: Gesamtstadt
	Anzahl	in %	in %
Bevölkerung insgesamt	**16 845**	**100%**	100%
Bevölkerung ohne MigH	**5 770**	**34%**	60%
Bevölkerung mit MigH	**11 075**	**66%**	40%
⇒ Nichtdeutsche	**7 813**	**46%**	19%
⇒ Deutsche als Aussiedler/innen	**619**	**4%**	7%
⇒ Deutsche als Eingebürgerte	**2 643**	**16%**	13%
darunter:			
- Einwohner mit doppelter Staatsang.	*1 919*	*11%*	*11%*
- Kinder (deutsch) mit familiärem MigH	*686*	*4%*	*5%*

Merkmal	Gesamtbevölkerung		mit MigH		ohne MigH	
	Anzahl	in %	Anzahl	in %	Anzahl	in %
männlich	9 112	54%	6 057	55%	3 055	53%
weiblich	7 733	46%	5 018	45%	2 715	47%
00-05 Jahre	1 171	7%	1 059	10%	112	2%
06-14 Jahre	1 283	8%	1 165	11%	118	2%
15-17 Jahre	412	2%	360	3%	52	1%
18-24 Jahre	3 047	18%	1 563	14%	1 484	26%
25-29 Jahre	2 389	14%	1 412	13%	977	17%
30-44 Jahre	3 675	22%	2 585	23%	1 090	19%
45-59 Jahre	2 545	15%	1 684	15%	861	15%
60-64 Jahre	679	4%	369	3%	310	5%
65+ Jahre	1 644	10%	878	8%	766	13%
ledig	9 524	57%	5 521	50%	4 003	69%
verheiratet	4 388	26%	3 462	31%	926	16%
Insgesamt	**16 845**	**100%**	**11 075**	**100%**	**5 770**	**100%**

Die 5 häufigsten Herkunftsländer im Stadtteil Nord (Holland):

Ländername	Personen mit MigH	Nichtdeutsche	Doppelte Staatsang.
Türkei	2 232	1 379	569
Bulgarien	1 382	1 367	13
Syrien	1 202	1 057	29
Somalia	498	427	10
Serbien / Montenegro / Kosovo	472	284	142

12 Philippinenhof / Warteberg

Kategorie	im Stadtteil		zum Vergleich: Gesamtstadt
	Anzahl	in %	in %
Bevölkerung insgesamt	**4 254**	**100%**	100%
Bevölkerung ohne MigH	**2 275**	**53%**	60%
Bevölkerung mit MigH	**1 979**	**47%**	40%
⇒ Nichtdeutsche	**905**	**21%**	19%
⇒ Deutsche als Aussiedler/innen	**342**	**8%**	7%
⇒ Deutsche als Eingebürgerte	**732**	**17%**	13%
darunter:			
- Einwohner mit doppelter Staatsang.	*568*	*13%*	*11%*
- Kinder (deutsch) mit familiärem MigH	*282*	*7%*	*5%*

Merkmal	Gesamtbevölkerung		mit MigH		ohne MigH	
	Anzahl	in %	Anzahl	in %	Anzahl	in %
männlich	2 171	51%	1 025	52%	1 146	50%
weiblich	2 083	49%	954	48%	1 129	50%
00-05 Jahre	243	6%	169	9%	74	3%
06-14 Jahre	382	9%	267	13%	115	5%
15-17 Jahre	127	3%	78	4%	49	2%
18-24 Jahre	393	9%	167	8%	226	10%
25-29 Jahre	252	6%	142	7%	110	5%
30-44 Jahre	739	17%	439	22%	300	13%
45-59 Jahre	925	22%	368	19%	557	24%
60-64 Jahre	284	7%	95	5%	189	8%
65+ Jahre	909	21%	254	13%	655	29%
ledig	1 707	40%	840	42%	867	38%
verheiratet	1 862	44%	850	43%	1 012	44%
Insgesamt	**4 254**	**100%**	**1 979**	**100%**	**2 275**	**100%**

Die 5 häufigsten Herkunftsländer im Stadtteil Phillippinenhof / Warteberg:

Ländername	Personen mit MigH	Nichtdeutsche	Doppelte Staatsang.
Türkei	371	181	103
Polen	160	33	58
Syrien	129	94	16
Kasachstan	123	.	36
Russische Föderation	116	18	75

13 Fasanenhof

Kategorie	im Stadtteil		zum Vergleich: Gesamtstadt
	Anzahl	in %	in %
Bevölkerung insgesamt	**8 749**	**100%**	100%
Bevölkerung ohne MigH	**5 062**	**58%**	60%
Bevölkerung mit MigH	**3 687**	**42%**	40%
⇒ Nichtdeutsche	**1 654**	**19%**	19%
⇒ Deutsche als Aussiedler/innen	**620**	**7%**	7%
⇒ Deutsche als Eingebürgerte	**1 413**	**16%**	13%
darunter:			
- Einwohner mit doppelter Staatsang.	*1 050*	*12%*	*11%*
- Kinder (deutsch) mit familiärem MigH	*468*	*5%*	*5%*

Merkmal	Gesamtbevölkerung		mit MigH		ohne MigH	
	Anzahl	in %	Anzahl	in %	Anzahl	in %
männlich	4 207	48%	1 863	51%	2 344	46%
weiblich	4 542	52%	1 824	49%	2 718	54%
00-05 Jahre	477	5%	313	8%	164	3%
06-14 Jahre	641	7%	436	12%	205	4%
15-17 Jahre	212	2%	139	4%	73	1%
18-24 Jahre	831	9%	355	10%	476	9%
25-29 Jahre	705	8%	352	10%	353	7%
30-44 Jahre	1 681	19%	892	24%	789	16%
45-59 Jahre	1 751	20%	650	18%	1 101	22%
60-64 Jahre	535	6%	143	4%	392	8%
65+ Jahre	1 916	22%	407	11%	1 509	30%
ledig	3 817	44%	1 714	46%	2 103	42%
verheiratet	3 339	38%	1 416	38%	1 923	38%
Insgesamt	**8 749**	**100%**	**3 687**	**100%**	**5 062**	**100%**

Die 5 häufigsten Herkunftsländer im Stadtteil Fasanenhof:

Ländername	Personen mit MigH	Nichtdeutsche	Doppelte Staatsang.
Türkei	771	376	239
Polen	375	89	155
Russische Föderation	207	30	118
Kasachstan	204	8	55
Syrien	195	168	14

14 Wesertor

Kategorie	im Stadtteil		zum Vergleich: Gesamtstadt
	Anzahl	in %	in %
Bevölkerung insgesamt	**10 303**	**100%**	100%
Bevölkerung ohne MigH	**4 226**	**41%**	60%
Bevölkerung mit MigH	**6 077**	**59%**	40%
⇒ Nichtdeutsche	**3 890**	**38%**	19%
⇒ Deutsche als Aussiedler/innen	**515**	**5%**	7%
⇒ Deutsche als Eingebürgerte	**1 672**	**16%**	13%
darunter:			
- Einwohner mit doppelter Staatsang.	*1 279*	*12%*	*11%*
- Kinder (deutsch) mit familiärem MigH	*389*	*4%*	*5%*

Merkmal	Gesamtbevölkerung		mit MigH		ohne MigH	
	Anzahl	in %	Anzahl	in %	Anzahl	in %
männlich	5 595	54%	3 296	54%	2 299	54%
weiblich	4 708	46%	2 781	46%	1 927	46%
00-05 Jahre	516	5%	453	7%	63	1%
06-14 Jahre	514	5%	442	7%	72	2%
15-17 Jahre	166	2%	132	2%	34	1%
18-24 Jahre	2 079	20%	949	16%	1 130	27%
25-29 Jahre	1 617	16%	915	15%	702	17%
30-44 Jahre	2 261	22%	1 508	25%	753	18%
45-59 Jahre	1 519	15%	894	15%	625	15%
60-64 Jahre	403	4%	221	4%	182	4%
65+ Jahre	1 228	12%	563	9%	665	16%
ledig	6 075	59%	3 068	50%	3 007	71%
verheiratet	2 450	24%	1 897	31%	553	13%
Insgesamt	**10 303**	**100%**	**6 077**	**100%**	**4 226**	**100%**

Die 5 häufigsten Herkunftsländer im Stadtteil Wesertor:

Ländername	Personen mit MigH	Nichtdeutsche	Doppelte Staatsang.
Türkei	1 144	703	280
Syrien	614	513	36
Polen	335	133	135
Serbien / Montenegro / Kosovo	277	159	90
Bulgarien	246	232	14

15 Wolfsanger / Hasenhecke

Kategorie	im Stadtteil		zum Vergleich: Gesamtstadt
	Anzahl	in %	in %
Bevölkerung insgesamt	**7 101**	**100%**	100%
Bevölkerung ohne MigH	**4 709**	**66%**	60%
Bevölkerung mit MigH	**2 392**	**34%**	40%
⇒ Nichtdeutsche	**685**	**10%**	19%
⇒ Deutsche als Aussiedler/innen	**707**	**10%**	7%
⇒ Deutsche als Eingebürgerte	**1 000**	**14%**	13%
darunter:			
- Einwohner mit doppelter Staatsang.	*837*	*12%*	*11%*
- Kinder (deutsch) mit familiärem MigH	*426*	*6%*	*5%*

Merkmal	Gesamtbevölkerung		mit MigH		ohne MigH	
	Anzahl	in %	Anzahl	in %	Anzahl	in %
männlich	3 419	48%	1 166	49%	2 253	48%
weiblich	3 682	52%	1 226	51%	2 456	52%
00-05 Jahre	388	5%	196	8%	192	4%
06-14 Jahre	558	8%	311	13%	247	5%
15-17 Jahre	185	3%	103	4%	82	2%
18-24 Jahre	523	7%	151	6%	372	8%
25-29 Jahre	426	6%	140	6%	286	6%
30-44 Jahre	1 246	18%	533	22%	713	15%
45-59 Jahre	1 575	22%	459	19%	1 116	24%
60-64 Jahre	531	7%	137	6%	394	8%
65+ Jahre	1 669	24%	362	15%	1 307	28%
ledig	2 618	37%	922	39%	1 696	36%
verheiratet	3 309	47%	1 165	49%	2 144	46%
Insgesamt	**7 101**	**100%**	**2 392**	**100%**	**4 709**	**100%**

Die 5 häufigsten Herkunftsländer im Stadtteil Wolfsanger / Hasenhecke:

Ländername	Personen mit MigH	Nichtdeutsche	Doppelte Staatsang.
Polen	417	78	184
Türkei	365	155	125
Kasachstan	236	5	56
Russische Föderation	195	18	102
Serbien / Montenegro / Kosovo	92	43	44

16 Bettenhausen

Kategorie	im Stadtteil		zum Vergleich: Gesamtstadt
	Anzahl	in %	in %
Bevölkerung insgesamt	**9 129**	**100%**	100%
Bevölkerung ohne MigH	**5 114**	**56%**	60%
Bevölkerung mit MigH	**4 015**	**44%**	40%
⇒ Nichtdeutsche	**2 232**	**24%**	19%
⇒ Deutsche als Aussiedler/innen	**506**	**6%**	7%
⇒ Deutsche als Eingebürgerte	**1 277**	**14%**	13%
darunter:			
- Einwohner mit doppelter Staatsang.	*866*	*9%*	*11%*
- Kinder (deutsch) mit familiärem MigH	*445*	*5%*	*5%*

Merkmal	Gesamtbevölkerung		mit MigH		ohne MigH	
	Anzahl	in %	Anzahl	in %	Anzahl	in %
männlich	4 663	51%	2 094	52%	2 569	50%
weiblich	4 466	49%	1 921	48%	2 545	50%
00-05 Jahre	616	7%	404	10%	212	4%
06-14 Jahre	748	8%	506	13%	242	5%
15-17 Jahre	249	3%	147	4%	102	2%
18-24 Jahre	822	9%	375	9%	447	9%
25-29 Jahre	772	8%	349	9%	423	8%
30-44 Jahre	1 941	21%	991	25%	950	19%
45-59 Jahre	1 930	21%	690	17%	1 240	24%
60-64 Jahre	523	6%	155	4%	368	7%
65+ Jahre	1 528	17%	398	10%	1 130	22%
ledig	4 006	44%	1 821	45%	2 185	43%
verheiratet	3 549	39%	1 555	39%	1 994	39%
Insgesamt	**9 129**	**100%**	**4 015**	**100%**	**5 114**	**100%**

Die 5 häufigsten Herkunftsländer im Stadtteil Bettenhausen:

Ländername	Personen mit MigH	Nichtdeutsche	Doppelte Staatsang.
Türkei	761	450	190
Bulgarien	375	368	6
Polen	286	67	105
Syrien	226	212	4
Russische Föderation	199	36	90

17 Forstfeld

Kategorie	im Stadtteil		zum Vergleich: Gesamtstadt
	Anzahl	in %	in %
Bevölkerung insgesamt	**7 214**	**100%**	100%
Bevölkerung ohne MigH	**3 870**	**54%**	60%
Bevölkerung mit MigH	**3 344**	**46%**	40%
⇒ Nichtdeutsche	**1 440**	**20%**	19%
⇒ Deutsche als Aussiedler/innen	**641**	**9%**	7%
⇒ Deutsche als Eingebürgerte	**1 263**	**18%**	13%
darunter:			
- Einwohner mit doppelter Staatsang.	*1 033*	*14%*	*11%*
- Kinder (deutsch) mit familiärem MigH	*503*	*7%*	*5%*

Merkmal	Gesamtbevölkerung		mit MigH		ohne MigH	
	Anzahl	in %	Anzahl	in %	Anzahl	in %
männlich	3 652	51%	1 729	52%	1 923	50%
weiblich	3 562	49%	1 615	48%	1 947	50%
00-05 Jahre	475	7%	345	10%	130	3%
06-14 Jahre	668	9%	465	14%	203	5%
15-17 Jahre	224	3%	142	4%	82	2%
18-24 Jahre	571	8%	253	8%	318	8%
25-29 Jahre	433	6%	224	7%	209	5%
30-44 Jahre	1 322	18%	739	22%	583	15%
45-59 Jahre	1 523	21%	594	18%	929	24%
60-64 Jahre	491	7%	175	5%	316	8%
65+ Jahre	1 507	21%	407	12%	1 100	28%
ledig	2 891	40%	1 437	43%	1 454	38%
verheiratet	2 960	41%	1 386	41%	1 574	41%
Insgesamt	**7 214**	**100%**	**3 344**	**100%**	**3 870**	**100%**

Die 5 häufigsten Herkunftsländer im Stadtteil Forstfeld:

Ländername	Personen mit MigH	Nichtdeutsche	Doppelte Staatsang.
Türkei	615	315	204
Polen	421	122	156
Russische Föderation	226	21	121
Syrien	225	196	.
Kasachstan	200	4	48

18 Waldau

Kategorie	im Stadtteil		zum Vergleich: Gesamtstadt
	Anzahl	in %	in %
Bevölkerung insgesamt	**6 393**	**100%**	100%
Bevölkerung ohne MigH	**2 203**	**34%**	60%
Bevölkerung mit MigH	**4 190**	**66%**	40%
⇒ Nichtdeutsche	**1 352**	**21%**	19%
⇒ Deutsche als Aussiedler/innen	**1 438**	**22%**	7%
⇒ Deutsche als Eingebürgerte	**1 400**	**22%**	13%
darunter:			
- Einwohner mit doppelter Staatsang.	*1 483*	*23%*	*11%*
- Kinder (deutsch) mit familiärem MigH	*631*	*10%*	*5%*

Merkmal	Gesamtbevölkerung		mit MigH		ohne MigH	
	Anzahl	in %	Anzahl	in %	Anzahl	in %
männlich	3 139	49%	2 062	49%	1 077	49%
weiblich	3 254	51%	2 128	51%	1 126	51%
00-05 Jahre	412	6%	347	8%	65	3%
06-14 Jahre	643	10%	522	12%	121	5%
15-17 Jahre	224	4%	184	4%	40	2%
18-24 Jahre	484	8%	253	6%	231	10%
25-29 Jahre	406	6%	267	6%	139	6%
30-44 Jahre	1 308	20%	960	23%	348	16%
45-59 Jahre	1 193	19%	735	18%	458	21%
60-64 Jahre	455	7%	309	7%	146	7%
65+ Jahre	1 268	20%	613	15%	655	30%
ledig	2 544	40%	1 621	39%	923	42%
verheiratet	2 868	45%	2 006	48%	862	39%
Insgesamt	**6 393**	**100%**	**4 190**	**100%**	**2 203**	**100%**

Die 5 häufigsten Herkunftsländer im Stadtteil Waldau:

Ländername	Personen mit MigH	Nichtdeutsche	Doppelte Staatsang.
Kasachstan	641	20	165
Türkei	605	328	182
Russische Föderation	585	41	398
Polen	487	99	235
ehem. Sowjetunion	180	0	55

19 Niederzwehren

Kategorie	im Stadtteil		zum Vergleich: Gesamtstadt
	Anzahl	in %	in %
Bevölkerung insgesamt	**11 952**	**100%**	100%
Bevölkerung ohne MigH	**7 498**	**63%**	60%
Bevölkerung mit MigH	**4 454**	**37%**	40%
⇒ Nichtdeutsche	**1 993**	**17%**	19%
⇒ Deutsche als Aussiedler/innen	**945**	**8%**	7%
⇒ Deutsche als Eingebürgerte	**1 516**	**13%**	13%
darunter:			
- Einwohner mit doppelter Staatsang.	*1 193*	*10%*	*11%*
- Kinder (deutsch) mit familiärem MigH	*568*	*5%*	*5%*

Merkmal	Gesamtbevölkerung		mit MigH		ohne MigH	
	Anzahl	in %	Anzahl	in %	Anzahl	in %
männlich	5 804	49%	2 199	49%	3 605	48%
weiblich	6 148	51%	2 255	51%	3 893	52%
00-05 Jahre	588	5%	362	8%	226	3%
06-14 Jahre	811	7%	497	11%	314	4%
15-17 Jahre	321	3%	169	4%	152	2%
18-24 Jahre	1 099	9%	413	9%	686	9%
25-29 Jahre	898	8%	397	9%	501	7%
30-44 Jahre	2 286	19%	1 074	24%	1 212	16%
45-59 Jahre	2 535	21%	800	18%	1 735	23%
60-64 Jahre	797	7%	192	4%	605	8%
65+ Jahre	2 617	22%	550	12%	2 067	28%
ledig	4 821	40%	1 835	41%	2 986	40%
verheiratet	4 892	41%	1 760	40%	3 132	42%
Insgesamt	**11 952**	**100%**	**4 454**	**100%**	**7 498**	**100%**

Die 5 häufigsten Herkunftsländer im Stadtteil Niederzwehren:

Ländername	Personen mit MigH	Nichtdeutsche	Doppelte Staatsang.
Türkei	837	460	206
Polen	672	129	267
Kasachstan	294	13	75
Russische Föderation	265	32	126
Syrien	202	171	11

20 Oberzwehren

Kategorie	im Stadtteil		zum Vergleich: Gesamtstadt
	Anzahl	in %	in %
Bevölkerung insgesamt	**12 902**	**100%**	100%
Bevölkerung ohne MigH	**4 787**	**37%**	60%
Bevölkerung mit MigH	**8 115**	**63%**	40%
⇒ Nichtdeutsche	**3 047**	**24%**	19%
⇒ Deutsche als Aussiedler/innen	**2 641**	**20%**	7%
⇒ Deutsche als Eingebürgerte	**2 427**	**19%**	13%
darunter:			
- Einwohner mit doppelter Staatsang.	*2 852*	*22%*	*11%*
- Kinder (deutsch) mit familiärem MigH	*1 130*	*9%*	*5%*

Merkmal	Gesamtbevölkerung		mit MigH		ohne MigH	
	Anzahl	in %	Anzahl	in %	Anzahl	in %
männlich	6 311	49%	3 954	49%	2 357	49%
weiblich	6 591	51%	4 161	51%	2 430	51%
00-05 Jahre	799	6%	656	8%	143	3%
06-14 Jahre	1 306	10%	1 047	13%	259	5%
15-17 Jahre	428	3%	325	4%	103	2%
18-24 Jahre	1 154	9%	608	7%	546	11%
25-29 Jahre	804	6%	494	6%	310	6%
30-44 Jahre	2 446	19%	1 728	21%	718	15%
45-59 Jahre	2 651	21%	1 568	19%	1 083	23%
60-64 Jahre	820	6%	463	6%	357	7%
65+ Jahre	2 494	19%	1 226	15%	1 268	26%
ledig	5 281	41%	3 255	40%	2 026	42%
verheiratet	5 446	42%	3 649	45%	1 797	38%
Insgesamt	**12 902**	**100%**	**8 115**	**100%**	**4 787**	**100%**

Die 5 häufigsten Herkunftsländer im Stadtteil Oberzwehren:

Ländername	Personen mit MigH	Nichtdeutsche	Doppelte Staatsang.
Türkei	1 375	805	360
Polen	1 278	297	584
Russische Föderation	1 047	149	673
Kasachstan	968	57	310
Afghanistan	574	207	295

21 Nordshausen

Kategorie	im Stadtteil		zum Vergleich: Gesamtstadt
	Anzahl	in %	in %
Bevölkerung insgesamt	**2 082**	**100%**	100%
Bevölkerung ohne MigH	**1 519**	**73%**	60%
Bevölkerung mit MigH	**563**	**27%**	40%
⇒ Nichtdeutsche	**175**	**8%**	19%
⇒ Deutsche als Aussiedler/innen	**162**	**8%**	7%
⇒ Deutsche als Eingebürgerte	**226**	**11%**	13%
darunter:			
- Einwohner mit doppelter Staatsang.	*194*	*9%*	*11%*
- Kinder (deutsch) mit familiärem MigH	*93*	*4%*	*5%*

Merkmal	Gesamtbevölkerung		mit MigH		ohne MigH	
	Anzahl	in %	Anzahl	in %	Anzahl	in %
männlich	1 028	49%	276	49%	752	50%
weiblich	1 054	51%	287	51%	767	50%
00-05 Jahre	100	5%	50	9%	50	3%
06-14 Jahre	153	7%	72	13%	81	5%
15-17 Jahre	66	3%	29	5%	37	2%
18-24 Jahre	142	7%	35	6%	107	7%
25-29 Jahre	95	5%	40	7%	55	4%
30-44 Jahre	355	17%	132	23%	223	15%
45-59 Jahre	486	23%	114	20%	372	24%
60-64 Jahre	147	7%	18	3%	129	8%
65+ Jahre	538	26%	73	13%	465	31%
ledig	751	36%	241	43%	510	34%
verheiratet	1 018	49%	261	46%	757	50%
Insgesamt	**2 082**	**100%**	**563**	**100%**	**1 519**	**100%**

Die 5 häufigsten Herkunftsländer im Stadtteil Nordshausen:

Ländername	Personen mit MigH	Nichtdeutsche	Doppelte Staatsang.
Polen	116	16	51
Afghanistan	81	26	40
Türkei	55	23	24
Russische Föderation	43	4	19
Kasachstan	39	0	10

22 Jungfernkopf

Kategorie	im Stadtteil		zum Vergleich: Gesamtstadt
	Anzahl	in %	in %
Bevölkerung insgesamt	**3 962**	**100%**	100%
Bevölkerung ohne MigH	**3 091**	**78%**	60%
Bevölkerung mit MigH	**871**	**22%**	40%
⇒ Nichtdeutsche	**246**	**6%**	19%
⇒ Deutsche als Aussiedler/innen	**259**	**7%**	7%
⇒ Deutsche als Eingebürgerte	**366**	**9%**	13%
darunter:			
- Einwohner mit doppelter Staatsang.	*289*	*7%*	*11%*
- Kinder (deutsch) mit familiärem MigH	*182*	*5%*	*5%*

Merkmal	Gesamtbevölkerung		mit MigH		ohne MigH	
	Anzahl	in %	Anzahl	in %	Anzahl	in %
männlich	1 894	48%	415	48%	1 479	48%
weiblich	2 068	52%	456	52%	1 612	52%
00-05 Jahre	176	4%	76	9%	100	3%
06-14 Jahre	354	9%	142	16%	212	7%
15-17 Jahre	123	3%	38	4%	85	3%
18-24 Jahre	267	7%	38	4%	229	7%
25-29 Jahre	141	4%	32	4%	109	4%
30-44 Jahre	600	15%	189	22%	411	13%
45-59 Jahre	1 003	25%	174	20%	829	27%
60-64 Jahre	292	7%	47	5%	245	8%
65+ Jahre	1 006	25%	135	15%	871	28%
ledig	1 380	35%	349	40%	1 031	33%
verheiratet	1 971	50%	435	50%	1 536	50%
Insgesamt	**3 962**	**100%**	**871**	**100%**	**3 091**	**100%**

Die 5 häufigsten Herkunftsländer im Stadtteil Jungfernkopf:

Ländername	Personen mit MigH	Nichtdeutsche	Doppelte Staatsang.
Polen	127	18	46
Türkei	105	50	28
Kasachstan	84	.	14
Russische Föderation	62	5	27
Rumänien	40	6	20

23 Unterneustadt

Kategorie	im Stadtteil		zum Vergleich: Gesamtstadt
	Anzahl	in %	in %
Bevölkerung insgesamt	**4 417**	**100%**	100%
Bevölkerung ohne MigH	**2 299**	**52%**	60%
Bevölkerung mit MigH	**2 118**	**48%**	40%
⇒ Nichtdeutsche	**972**	**22%**	19%
⇒ Deutsche als Aussiedler/innen	**355**	**8%**	7%
⇒ Deutsche als Eingebürgerte	**791**	**18%**	13%
darunter:			
- Einwohner mit doppelter Staatsang.	*627*	*14%*	*11%*
- Kinder (deutsch) mit familiärem MigH	*282*	*6%*	*5%*

Merkmal	Gesamtbevölkerung		mit MigH		ohne MigH	
	Anzahl	in %	Anzahl	in %	Anzahl	in %
männlich	2 294	52%	1 127	53%	1 167	51%
weiblich	2 123	48%	991	47%	1 132	49%
00-05 Jahre	258	6%	191	9%	67	3%
06-14 Jahre	297	7%	236	11%	61	3%
15-17 Jahre	87	2%	57	3%	30	1%
18-24 Jahre	418	9%	190	9%	228	10%
25-29 Jahre	467	11%	213	10%	254	11%
30-44 Jahre	1 026	23%	552	26%	474	21%
45-59 Jahre	911	21%	372	18%	539	23%
60-64 Jahre	275	6%	94	4%	181	8%
65+ Jahre	678	15%	213	10%	465	20%
ledig	2 233	51%	1 000	47%	1 233	54%
verheiratet	1 384	31%	778	37%	606	26%
Insgesamt	**4 417**	**100%**	**2 118**	**100%**	**2 299**	**100%**

Die 5 häufigsten Herkunftsländer im Stadtteil Unterneustadt:

Ländername	Personen mit MigH	Nichtdeutsche	Doppelte Staatsang.
Türkei	289	165	78
Russische Föderation	177	24	88
Polen	149	30	71
Kasachstan	143	4	44
Serbien / Montenegro / Kosovo	143	74	45

4. Herkunftsländer der Bevölkerung der Stadt Kassel

Ländername	Personen mit MigH*	Nicht-deutsche*	Doppelte Staatsang.*
Türkei	12 318	6 814	3 365
Polen	8 533	1 857	3 357
Syrien	5 452	4 693	217
Russische Föderation	5 410	819	2 800
Kasachstan	4 894	189	1 367
Bulgarien	3 444	3 298	124
Afghanistan	3 102	1 253	1 400
Serbien / Montenegro / Kosovo	2 801	1 497	993
Rumänien	2 231	1 620	323
Italien	2 192	1 459	661
Keine Angabe	1 792	15	0
Iran	1 687	717	821
Kroatien	1 578	1 211	249
Ukraine	1 532	535	506
Somalia	1 487	1 200	38
Bosnien und Herzegowina	1 362	812	286
Eritrea	1 272	762	344
ehem. Sowjetunion	1 212	.	436
Spanien	1 029	692	264
Irak	982	722	134
China	867	711	23
Marokko	780	234	466
Tschechische Republik	737	69	37
Mazedonien	707	458	119
Vereinigte Staaten von Amerika	639	294	232
Österreich	605	295	114
Pakistan	578	321	70
Tunesien	568	184	345
Griechenland	519	321	179
Libanon	497	99	263
Vietnam	476	285	69
Indien	473	329	15
Jugoslawien (Bundesrepublik)	450	6	10
Frankreich	439	192	177

Fortsetzung auf der nächsten Seite

* Erläuterungen zu den einzelnen Kategorien finden sich in Kapitel 2

Ländername	Personen mit MigH	Nicht-deutsche	Doppelte Staatsang.
Nigeria	391	166	167
Ungarn	382	234	76
Niederlande	368	207	115
Äthiopien	339	138	78
Großbritannien	332	117	148
Algerien	318	95	194
Thailand	307	181	81
Kirgisistan	284	33	126
Brasilien	265	137	83
Schweiz	258	75	95
Philippinen	250	60	70
Litauen	238	185	26
Lettland	230	154	47
Portugal	218	137	58
Tadschikistan	218	13	53
Ägypten	214	124	33
Ghana	213	76	63
Albanien	196	127	32
Korea (Süd) Republik	195	137	13
Kamerun	187	88	28
Moldau	184	91	44
Bangladesch	180	101	37
Indonesien	179	136	13
Aserbaidschan	175	82	50
Usbekistan	175	29	30
Jordanien	174	73	78
Sri Lanka	172	58	32
Weißrussland	154	69	20
Jemen	154	82	60
Kolumbien	149	86	15
Belgien	144	65	41
Kanada	137	58	45
Libysch-Arabische Dschamahirija (Volksrepublik)	127	83	10
Chile	109	37	36
Georgien	108	59	8
Mexiko	98	50	36
Schweden	96	41	34
Kenia	93	42	18

Fortsetzung auf der nächsten Seite

Ländername	Personen mit MigH	Nicht-deutsche	Doppelte Staatsang.
Slowakische Republik	86	53	13
Argentinien	86	33	26
Peru	86	33	16
Israel	82	53	12
Japan	78	47	11
Armenien	74	46	14
ehem. Tschechoslowakei	71	.	20
Kuba	69	25	26
Australien	69	41	19
Estland	65	25	27
Ecuador	62	17	28
Südafrika	59	17	9
Finnland	55	17	30
Guinea	54	41	6
Togo	54	27	10
Palästinensische Gebiete	53	39	5
Norwegen	46	24	8
Malaysia	45	33	7
Gambia	44	30	8
Dominikanische Republik	41	12	20
Tansania	39	16	.
Saudi Arabien	38	24	0
Slowenien	37	22	4
Übriges Asien	36	10	.
Sudan (einschließlich Südsudan)	35	0	4
Angola	34	14	17
Irland	33	19	12
Dänemark	32	15	9
Luxemburg	32	12	14
Venezuela	30	6	8
Taiwan	28	21	4
Cote d'Ivoire (früher Elfenbeinküste)	25	8	8
Nepal	25	18	0
Senegal	23	14	.
Kongo Dem. Republik (früher Zaire)	22	11	0
Mongolei	22	12	0
Mauretanien	21	20	0

Fortsetzung auf der nächsten Seite

Ländername	Personen mit MigH	Nicht-deutsche	Doppelte Staatsang.
Uganda	21	8	.
Turkmenistan	21	6	.
Bolivien	20	8	5
Jamaika	20	13	.
Kuwait	20	6	0
Liberia	19	4	0
Vereinigte Arab. Emirate	19	.	0
Benin	18	11	.
Simbabwe	18	10	.
Paraguay	18	5	.
Namibia	17	4	.
Nicaragua	17	9	6
Uruguay	17	.	9
Myanmar (früher Birma)	16	6	0
Ruanda	15	4	.
Neuseeland	15	9	4
El Salvador	14	8	.
Haiti	11	.	.
Oman	11	11	.
Kongo (Republik)	10	8	.
Madagaskar	10	6	0
Sierra Leone	10	.	0
Laotische Dem. Volksrep.	10	.	.
Singapur	10	.	0
Burundi	9	0	4
Costa Rica	9	.	8
Trinidad und Tobago	9	0	.
Malta	8	7	0
Sudan	8	7	0
Mosambik	7	.	0
Sambia	7	4	0
Kambodscha	7	.	.
Gabun	6	.	5
Burkina Faso	6	.	.
Niger	5	.	0
Guinea-Bissau	5	.	0
Honduras	5	4	.
Korea (Nord) Dem. Volksrep.	5	.	0

Fortsetzung auf der nächsten Seite

Ländername	Personen mit MigH	Nicht-deutsche	Doppelte Staatsang.
Zypern	4	4	0
Barbados	4	.	0
Sonstige	45	50	48
Insgesamt	**82 973**	**40 029**	**22 533**
Bevölkerung Kassel Insgesamt	**205 481**		

Diagramm 1: Bedeutende Herkunftsländer in der Stadt Kassel

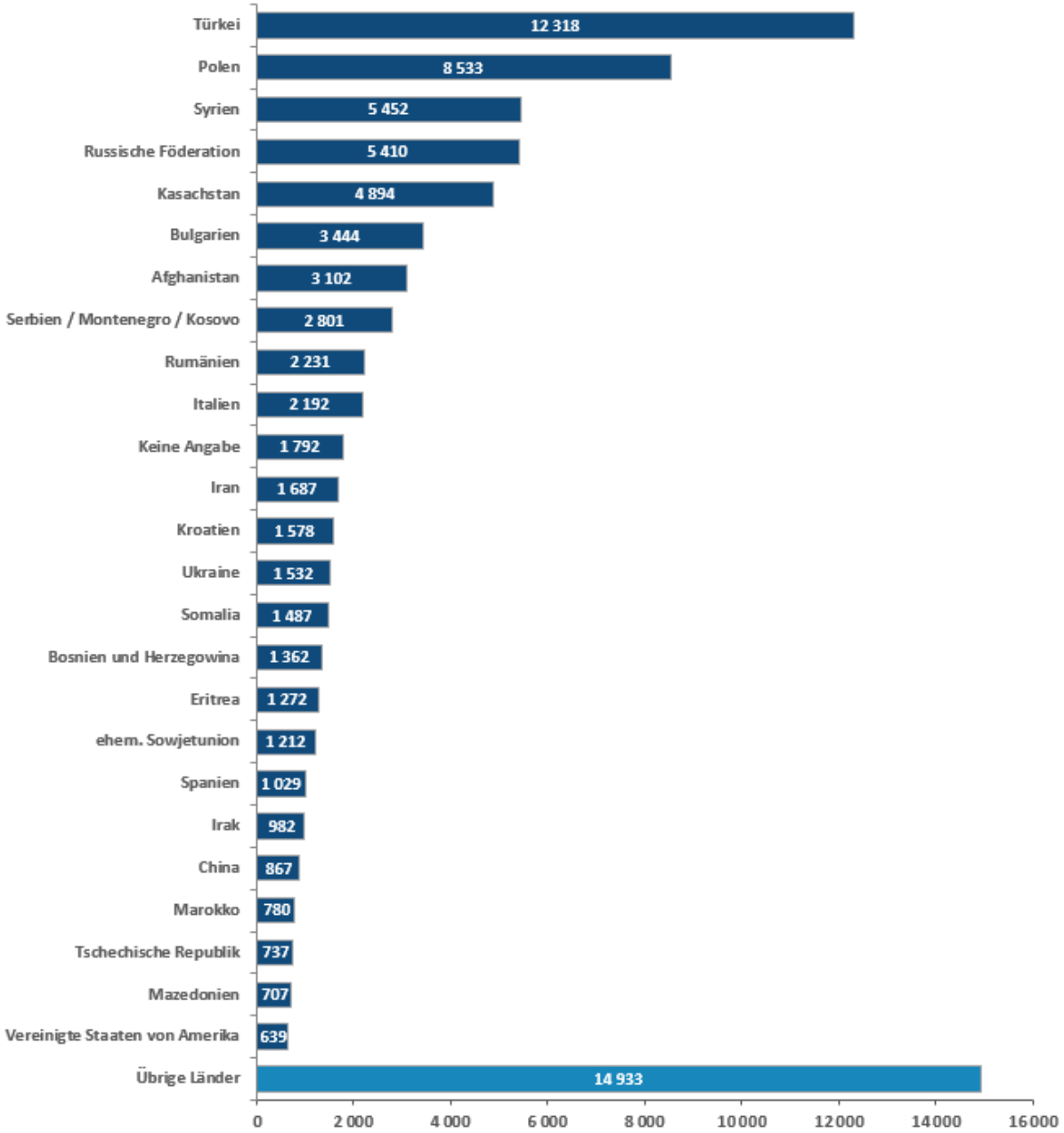

4.1 Herkunftsregionen

Herkunftsregion der Personen mit Migrationshintergrund (nach Bezugsland)	Personen mit MigH
Türkei	12 318
Osteuropäische EU-Beitrittsländer 2004 [1]	10 379
Europäischer Teil der ehemaligen Sowjetunion / GUS [2]	8 492
Vorder- und Westasien [3]	7 843
Osteuropäische EU-Beitrittsländer ab 2007 [4]	7 253
Zentralasien (z.B. Kasachstan, Kirgisistan, Tadschikistan)	6 218
Südasien (z.B. Afghanistan, Iran, Indien, Pakistan)	5 592
Südosteuropa [5]	5 517
Mittel- und Südafrika (z.B. Somalia, Eritrea, Südafrika)	4 535
Italien, Malta	2 200
Westeuropa - EU (z.B. Österreich, Frankreich, Schweden)	2 137
Nordafrika (z.B. Marokko, Tunesien, Algerien, Ägypten)	2 071
Sonstige und ungeklärt	1 829
Ostasien (z.B. China, Südkorea, Japan)	1 300
Spanien, Portugal	1 247
Südostasien (z.B. Vietnam, Thailand, Philippinen, Malaysia)	1 197
Mittel- und Südamerika (z.B. Brasilien, Mexiko, Kuba)	1 153
Nordamerika (USA, Kanada)	776
Griechenland, Zypern	523
Europa / Nicht-EU (Schweiz, Norwegen, Island)	307
Pazifikraum (z.B. Australien, Neuseeland)	86
Insgesamt	**82 973**

[1] Polen, Estland, Lettland, Litauen, Slowenien, Tschechien, Ungarn, Slowakei

[2] Russische Föderation, Ukraine, Weißrussland, Moldau

[3] Syrien, Irak, Libanon Aserbaidschan, Jordanien, Jemen, Georgien, Israel, Armenien, Saudi-Arabien, Palästinensische Gebiete, Kuwait, Vereinigte Arabische Emirate, Oman, Bahrain, Katar

[4] Rumänien, Bulgarien, Kroatien

[5] Ehemaliges Jugoslawien und seine Nachfolgestaaten (außer Kroatien und Slowenien) sowie Albanien

5. Vertiefungsmerkmale (Stadt Kassel)

5.1 Nichtdeutsche und Deutsche

Die Tabelle zeigt die Anzahl der Einwohner nach der ersten Staatsangehörigkeit je Stadtteil, unterteilt in Nichtdeutsche (=Ausländer/-innen) und Deutsche, sowie die jeweiligen Quoten.

Stadtteile / Stadt Kassel	Einwohner Insgesamt	davon Nicht-deutsche	in %*	davon Deutsche	in %*
01 Mitte	8 479	1 967	23,2%	6 512	76,8%
02 Südstadt	7 536	1 000	13,3%	6 536	86,7%
03 Vorderer Westen	15 922	1 452	9,1%	14 470	90,9%
04 Wehlheiden	14 523	1 728	11,9%	12 795	88,1%
05 Bad Wilhelmshöhe	12 455	921	7,4%	11 534	92,6%
06 Brasselsberg	4 140	254	6,1%	3 886	93,9%
07 Süsterfeld / Helleböhn	5 797	899	15,5%	4 898	84,5%
08 Harleshausen	12 933	1 064	8,2%	11 869	91,8%
09 Kirchditmold	10 921	1 364	12,5%	9 557	87,5%
10 Rothenditmold	7 472	2 976	39,8%	4 496	60,2%
11 Nord (Holland)	16 845	7 813	46,4%	9 032	53,6%
12 Philippinenhof / Warteberg	4 254	905	21,3%	3 349	78,7%
13 Fasanenhof	8 749	1 654	18,9%	7 095	81,1%
14 Wesertor	10 303	3 890	37,8%	6 413	62,2%
15 Wolfsanger	7 101	685	9,6%	6 416	90,4%
16 Bettenhausen	9 129	2 232	24,4%	6 897	75,6%
17 Forstfeld	7 214	1 440	20,0%	5 774	80,0%
18 Waldau	6 393	1 352	21,1%	5 041	78,9%
19 Niederzwehren	11 952	1 993	16,7%	9 959	83,3%
20 Oberzwehren	12 902	3 047	23,6%	9 855	76,4%
21 Nordshausen	2 082	175	8,4%	1 907	91,6%
22 Jungfernkopf	3 962	246	6,2%	3 716	93,8%
23 Unterneustadt	4 417	972	22,0%	3 445	78,0%
Stadt Kassel	**205 481**	**40 029**	**19,5%**	**165 452**	**80,5%**

* Anteil an der Gesamtzahl der Nichtdeutschen und Deutschen je Stadtteil

5.2 Sozialversicherungspflichtig Beschäftigte

Die Tabelle zeigt die Anzahl der Sozialversicherungspflichtig Beschäftigten je Stadtteil, unterteilt in Nichtdeutsche (=Ausländer/-innen) und Deutsche, sowie die jeweiligen Quoten. Eine Unterscheidung in Beschäftigte mit und ohne Migrationshintergrund ist dagegen nicht möglich.

Stadtteile / Stadt Kassel	SV-Beschäft. Insgesamt	davon Nicht-deutsche	in %*	davon Deutsche	in %*
01 Mitte	3 628	687	18,9%	2 939	81,0%
02 Südstadt	3 119	351	11,3%	2 767	88,7%
03 Vorderer Westen	6 985	575	8,2%	6 406	91,7%
04 Wehlheiden	5 854	566	9,7%	5 286	90,3%
05 Bad Wilhelmshöhe	4 129	352	8,5%	3 774	91,4%
06 Brasselsberg	1 299	95	7,3%	1 203	92,6%
07 Süsterfeld/Helleböhn	2 035	286	14,1%	1 748	85,9%
08 Harleshausen	4 409	306	6,9%	4 102	93,0%
09 Kirchditmold	3 806	425	11,2%	3 379	88,8%
10 Rothenditmold	2 574	912	35,4%	1 658	64,4%
11 Nord (Holland)	5 489	2 129	38,8%	3 352	61,1%
12 Philippinenhof/ Warteberg	1 507	331	22,0%	1 172	77,8%
13 Fasanenhof	3 188	581	18,2%	2 606	81,7%
14 Wesertor	3 777	1 352	35,8%	2 421	64,1%
15 Wolfsanger	2 644	249	9,4%	2 395	90,6%
16 Bettenhausen	3 670	774	21,1%	2 893	78,8%
17 Forstfeld	2 537	459	18,1%	2 074	81,8%
18 Waldau	2 359	457	19,4%	1 901	80,6%
19 Niederzwehren	4 458	579	13,0%	3 878	87,0%
20 Oberzwehren	4 510	885	19,6%	3 621	80,3%
21 Nordshausen	749	44	5,9%	705	94,1%
22 Jungfernkopf	1 404	83	5,9%	1 321	94,1%
23 Unterneustadt	1 739	319	18,3%	1 418	81,5%
keine Zuordnung /keine Angabe	46	.	.	39	84,8%
Stadt Kassel	**75 915**	**12 804**	**16,9%**	**63 058**	**83,1%**

* Anteil an der Gesamtzahl der Sozialversicherungspflichtig Beschäftigten je Stadtteil
Quelle: Bundesagentur für Arbeit; Stand 31.12.2019

5.3 Arbeitslose

Die Tabelle zeigt die Anzahl der Arbeitslosen je Stadtteil, unterteilt in Nichtdeutsche (=Ausländer/-innen) und Deutsche, sowie die jeweiligen Quoten. Eine Unterscheidung in Arbeitslose mit und ohne Migrationshintergrund ist dagegen nicht möglich.

Stadtteile / Stadt Kassel	Arbeitslose Insgesamt	davon Nicht-deutsche	in %*	davon Deutsche	in %*
01 Mitte	413	171	41,4%	242	58,6%
02 Südstadt	205	62	30,2%	143	69,8%
03 Vorderer Westen	316	58	18,4%	258	81,6%
04 Wehlheiden	334	85	25,4%	249	74,6%
05 Bad Wilhelmshöhe	149	35	23,5%	114	76,5%
06 Brasselsberg	33	.	.	.	.
07 Süsterfeld / Helleböhn	204	57	27,9%	147	72,1%
08 Harleshausen	255	78	30,6%	177	69,4%
09 Kirchditmold	322	103	32,0%	219	68,0%
10 Rothenditmold	610	294	48,2%	316	51,8%
11 Nord (Holland)	1 306	762	58,3%	544	41,7%
12 Philippinenhof / Warteberg	193	65	33,7%	128	66,3%
13 Fasanenhof	345	124	35,9%	221	64,1%
14 Wesertor	723	332	45,9%	391	54,1%
15 Wolfsanger	176	42	23,9%	134	76,1%
16 Bettenhausen	465	196	42,2%	269	57,8%
17 Forstfeld	323	95	29,4%	228	70,6%
18 Waldau	253	95	37,5%	158	62,5%
19 Niederzwehren	333	111	33,3%	222	66,7%
20 Oberzwehren	582	264	45,4%	318	54,6%
21 Nordshausen	44	.	.	.	.
22 Jungfernkopf	44	.	.	.	.
23 Unterneustadt	212	66	31,1%	146	68,9%
Zuordnung nicht möglich	.	.	.	.	.
Stadt Kassel	**7 845**	**3 121**	**39,8%**	**4 724**	**60,2%**

* Anteil an der Gesamtzahl der Arbeitslosen je Stadtteil
Quelle: Bundesagentur für Arbeit; Stand 30.06.2019

5.4 SGB II-Bezug

Die Tabelle zeigt die Anzahl der SGB II-Leistungsempfänger je Stadtteil, unterteilt in Nichtdeutsche (=Ausländer/-innen) und Deutsche, sowie die jeweiligen Quoten. Eine Unterscheidung in SGB II-Empfänger mit und ohne Migrationshintergrund ist dagegen nicht möglich.

Stadtteile / Stadt Kassel	SGB II-Empfäng. Insgesamt	davon Nicht-deutsche	in %*	davon Deutsche	in %*
01 Mitte	1 020	537	52,6%	483	47,4%
02 Südstadt	598	244	40,8%	354	59,2%
03 Vorderer Westen	658	224	34,0%	434	66,0%
04 Wehlheiden	819	348	42,5%	471	57,5%
05 Bad Wilhelmshöhe	322	108	33,5%	214	66,5%
06 Brasselsberg	66	23	34,8%	43	65,2%
07 Süsterfeld /Helleböhn	752	263	35,0%	489	65,0%
08 Harleshausen	638	297	46,6%	341	53,4%
09 Kirchditmold	912	415	45,5%	497	54,5%
10 Rothenditmold	2 090	1 169	55,9%	921	44,1%
11 Nord (Holland)	4 584	3 031	66,1%	1 553	33,9%
12 Philippinenhof /Warteberg	570	261	45,8%	309	54,2%
13 Fasanenhof	955	395	41,4%	560	58,6%
14 Wesertor	1 878	999	53,2%	879	46,8%
15 Wolfsanger	495	124	25,1%	371	74,9%
16 Bettenhausen	1 401	773	55,2%	628	44,8%
17 Forstfeld	1 050	413	39,3%	637	60,7%
18 Waldau	922	386	41,9%	536	58,1%
19 Niederzwehren	877	380	43,3%	497	56,7%
20 Oberzwehren	2 199	1 018	46,3%	1 181	53,7%
21 Nordshausen	72	36	50,0%	36	50,0%
22 Jungfernkopf	97	39	40,2%	58	59,8%
23 Unterneustadt	538	215	40,0%	323	60,0%
Zuordnung nicht möglich	41	22	53,7%	19	46,3%
Stadt Kassel	**23 554**	**11 720**	**49,8%**	**11 834**	**50,2%**

* Anteil an der Gesamtzahl der SGB II-Empfängerinnen und Empfänger je Stadtteil
Quelle: Statistik der Bundesagentur für Arbeit; Stand: Stichtag 15.12.2019

5.5 Geburten

Die Geburten können nicht nach dem Migrationshintergrund unterschieden werden. Allerdings lassen sich die Geburten von Kindern mit nichtdeutscher, doppelter und deutscher Staatsangehörigkeit ausweisen.

Stadt Kassel	Geburten Insgesamt	davon Nicht-deutsche	davon mit doppelter Staatsang.	davon Deutsche
männlich	1 107	290	197	620
weiblich	1 030	288	194	548
unter 18 Jahre*	16	10	1	5
18-24 Jahre*	337	180	37	120
25-29 Jahre*	617	184	116	317
30-44 Jahre*	1 159	204	236	719
45-59 Jahre*	8	0	1	7
Insgesamt	**2 137**	**578**	**391**	**1 168**

*Alter der Mutter

5.6 Sterbefälle

Die Sterbefälle können nicht nach dem Migrationshintergrund unterschieden werden. Allerdings lassen sich die Sterbefälle von Personen mit nichtdeutscher, doppelter und deutscher Staatsangehörigkeit ausweisen.

Stadt Kassel	Sterbefälle Insgesamt	davon Nicht-deutsche	davon mit doppelter Staatsang.	davon Deutsche
männlich	1 058	82	48	928
weiblich	1 047	51	48	948
00-05 Jahre	6	3	1	2
06-14 Jahre	2	1	1	0
15-17 Jahre	0	0	0	0
18-24 Jahre	4	1	1	2
25-29 Jahre	3	0	1	2
30-44 Jahre	25	3	2	20
45-59 Jahre	181	24	8	149
60-64 Jahre	111	5	8	98
65+ Jahre	1 773	96	74	1 603
Insgesamt	**2 105**	**133**	**96**	**1 876**

5.7 Zuzüge

Die Zuzüge können nicht nach dem Migrationshintergrund unterschieden werden. Allerdings lassen sich die Zuzüge von Personen mit nichtdeutscher, doppelter und deutscher Staatsangehörigkeit ausweisen.

Stadt Kassel	Zuzüge Insgesamt	davon Nicht-deutsche	davon mit doppelter Staatsang.	davon Deutsche
männlich	8 723	4 259	489	3 975
weiblich	7 236	2 909	428	3 899
00-05 Jahre	850	459	105	286
06-14 Jahre	819	513	65	241
15-17 Jahre	305	167	21	117
18-24 Jahre	4 630	1 682	243	2 705
25-29 Jahre	3 022	1 371	165	1 486
30-44 Jahre	3 846	2 014	225	1 607
45-59 Jahre	1 644	772	62	810
60-64 Jahre	275	99	12	164
65+ Jahre	568	91	19	458
Insgesamt	**15 959**	**7 168**	**917**	**7 874**

5.8 Wegzüge

Die Wegzüge können nicht nach dem Migrationshintergrund unterschieden werden. Allerdings lassen sich die Wegzüge von Personen mit nichtdeutscher, doppelter und deutscher Staatsangehörigkeit ausweisen.

Stadt Kassel	Wegzüge Insgesamt	davon Nicht-deutsche	davon mit doppelter Staatsang.	davon Deutsche
männlich	8 477	3 403	740	4 334
weiblich	7 005	2 060	653	4 292
00-05 Jahre	1 006	293	184	529
06-14 Jahre	788	281	129	378
15-17 Jahre	212	74	27	111
18-24 Jahre	2 955	1 056	195	1 704
25-29 Jahre	3 221	1 123	233	1 865
30-44 Jahre	4 645	1 750	456	2 439
45-59 Jahre	1 675	670	118	887
60-64 Jahre	268	85	19	164
65+ Jahre	712	131	32	549
Insgesamt	**15 482**	**5 463**	**1 393**	**8 626**

6. Migrationshintergrund in den Statistischen Bezirken

Statistischer Bezirk	Bevölkerung Insgesamt	mit MigH	in %*
011 Karthäuserstraße	4 744	1 361	28,7%
012 City	2 085	1 197	57,4%
013 Altstadt	1 650	1 023	62,0%
021 Frankfurter Tor	6 111	1 803	29,5%
022 Auefeld	1 425	448	31,4%
031 Tannenkuppe	4 423	1 098	24,8%
032 Westend	4 855	1 300	26,8%
033 Vorderer Westen	6 644	1 320	19,9%
041 Rotes Kreuz	3 403	1 005	29,5%
042 Wehlheiden	7 013	1 792	25,6%
043 Schönfeld	4 107	1 049	25,5%
051 Mulang	3 635	787	21,7%
052 Wahlershausen	2 785	637	22,9%
053 Druseltalstraße	6 035	1 390	23,0%
061 Dönche	1 339	292	21,8%
062 Brasselsberg	2 801	587	21,0%
071 Süsterfeld / Helleböhn	5 797	2 831	48,8%
081 Gartenstadt Harleshausen	5 649	1 330	23,5%
082 Harleshausen	5 875	1 163	19,8%
083 Frasenweg	1 409	439	31,2%
091 Drei Brücken	4 191	1 507	36,0%
092 Kirchditmold	6 730	1 189	17,7%
101 Rothenditmold	7 472	4 545	60,8%
111 Holländische Straße	8 801	6 323	71,8%
112 Hegelsberg	2 127	1 199	56,4%
113 Holländisches Tor	5 917	3 553	60,0%
121 Philippinenhof / Warteberg	4 254	1 979	46,5%
131 Fasanenhof	8 749	3 687	42,1%
141 Wesertor	10 303	6 077	59,0%

Fortsetzung auf der nächsten Seite

Statistischer Bezirk	Bevölkerung Insgesamt	mit MigH	in %*
151 Hasenhecke	1 399	658	47,0%
152 Wolfsanger	3 737	1 046	28,0%
153 Bossental	1 965	688	35,0%
161 Bettenhausen	5 633	2 993	53,1%
162 Eichwald	3 496	1 022	29,2%
171 Forstfeld	4 596	2 289	49,8%
172 Lindenberg	2 618	1 055	40,3%
181 Waldau	1 227	573	46,7%
182 Wohnstadt Waldau	5 166	3 617	70,0%
191 Leuschnerstraße	4 137	1 332	32,2%
192 Niederzwehren	6 199	2 578	41,6%
193 Rosengarten	1 616	544	33,7%
201 Brückenhof	5 564	4 213	75,7%
202 Keilsbergstraße	1 073	520	48,5%
203 Oberzwehren	2 371	818	34,5%
204 Mattenberg	3 894	2 564	65,8%
211 Nordshausen	2 082	563	27,0%
221 Jungfernkopf	3 962	871	22,0%
231 Unterneustadt	4 417	2 118	48,0%
Gesamtstadt	**205 481**	**82 973**	**40,4%**

* Anteil der Personen mit Migrationshintergrund je Statistischem Bezirk

Karte 2: Migrationshintergrund in den Kasseler Statistischen Bezirken

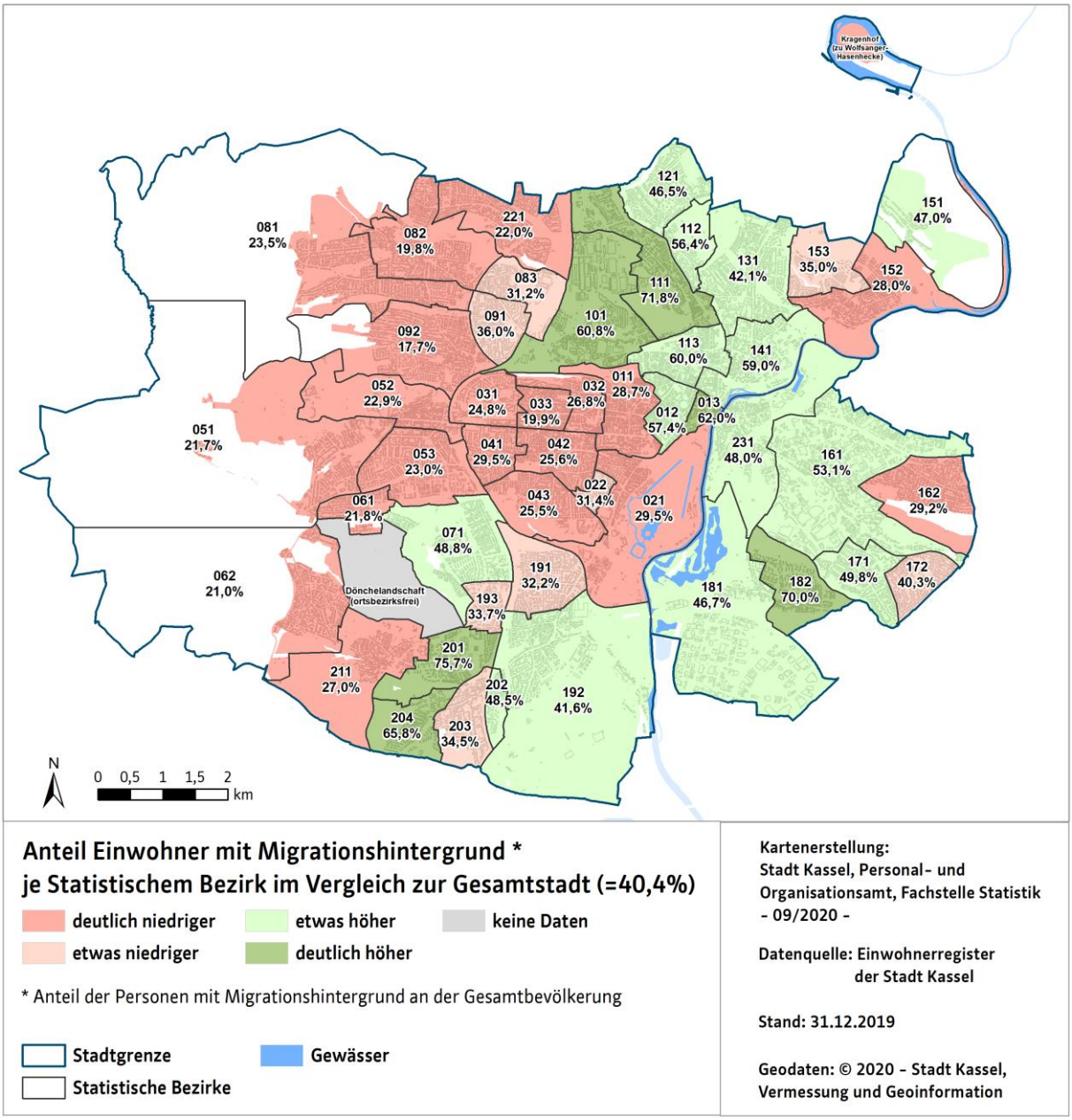

Anteil Einwohner mit Migrationshintergrund *
je Statistischem Bezirk im Vergleich zur Gesamtstadt (=40,4%)

- deutlich niedriger
- etwas niedriger
- etwas höher
- deutlich höher
- keine Daten

* Anteil der Personen mit Migrationshintergrund an der Gesamtbevölkerung

- Stadtgrenze
- Statistische Bezirke
- Gewässer

Kartenerstellung:
Stadt Kassel, Personal- und Organisationsamt, Fachstelle Statistik
- 09/2020 -

Datenquelle: Einwohnerregister der Stadt Kassel

Stand: 31.12.2019

Geodaten: © 2020 - Stadt Kassel, Vermessung und Geoinformation

6.1 Statistische Bezirke mit einem stark überdurchschnittlichen Anteil von Personen mit Migrationshintergrund

6.1.1 Brückenhof (Statistischer Bezirk)

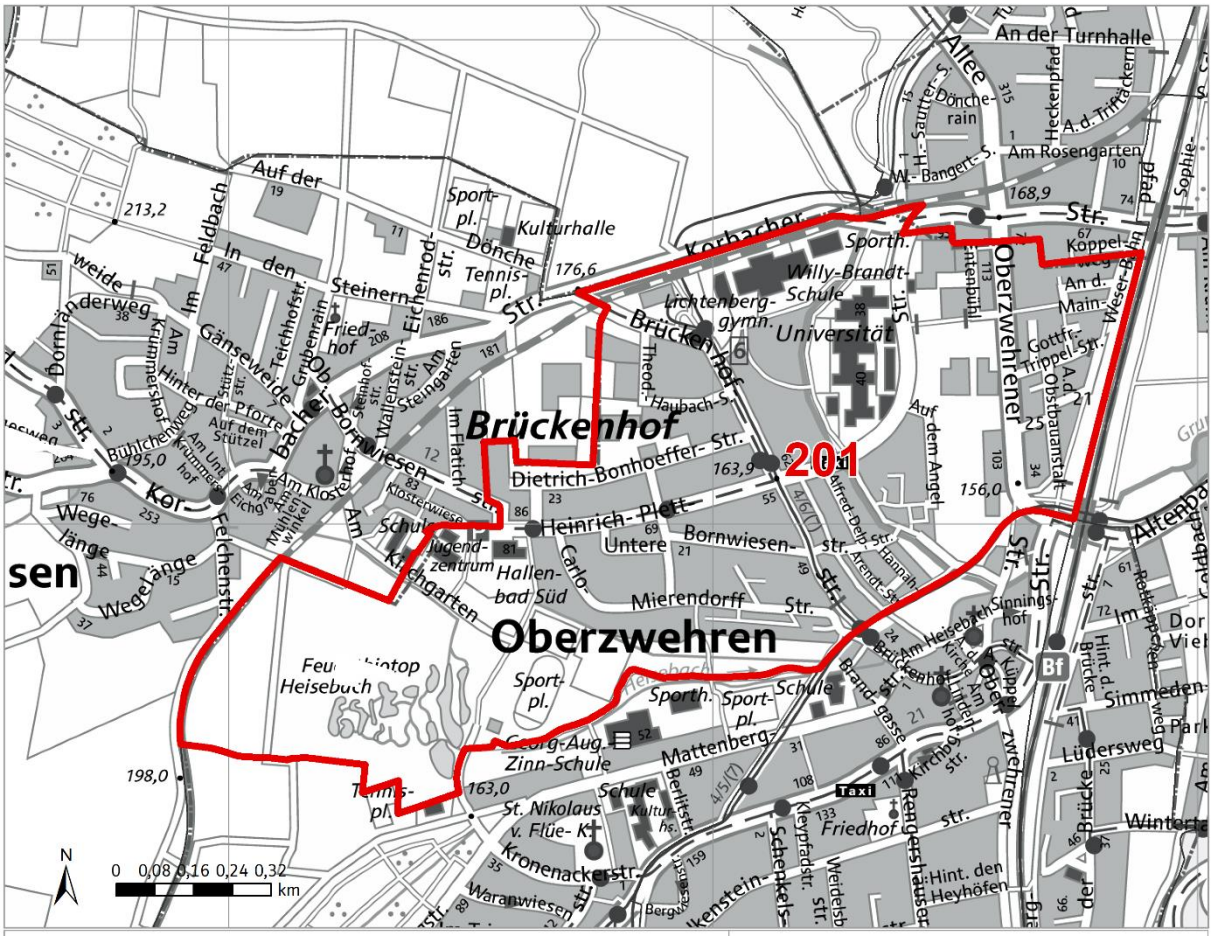

Statistischer Bezirk 201 – Brückenhof
Anteil Bevölkerung mit Migrationshintergrund: 75,7%

Kartenerstellung: Stadt Kassel, Personal- und Organisationsamt, Fachstelle Statistik – 09/2020 –

Geodaten: © 2020 – Stadt Kassel, Vermessung und Geoinformation

Kategorie	im Statistischen Bezirk		zum Vergleich: Gesamtstadt
	Anzahl	in %	in %
Bevölkerung insgesamt	**5 564**	**100%**	100%
Bevölkerung ohne MigH	**1 351**	**24%**	60%
Bevölkerung mit MigH	**4 213**	**76%**	40%
⇒ Nichtdeutsche	**1 172**	**21%**	19%
⇒ Deutsche als Aussiedler/innen	**1 778**	**32%**	7%
⇒ Deutsche als Eingebürgerte	**1 263**	**23%**	13%
darunter:			
- Einwohner mit doppelter Staatsang.	*1 751*	*31%*	*11%*
- Kinder (deutsch) mit familiärem MigH	*646*	*12%*	*5%*

Merkmal	Gesamtbevölkerung		mit MigH		ohne MigH	
	Anzahl	in %	Anzahl	in %	Anzahl	in %
männlich	2 655	48%	1 996	47%	659	49%
weiblich	2 909	52%	2 217	53%	692	51%
00-05 Jahre	329	6%	297	7%	32	2%
06-14 Jahre	629	11%	575	14%	54	4%
15-17 Jahre	212	4%	188	4%	24	2%
18-24 Jahre	472	8%	255	6%	217	16%
25-29 Jahre	302	5%	220	5%	82	6%
30-44 Jahre	991	18%	810	19%	181	13%
45-59 Jahre	1 079	19%	841	20%	238	18%
60-64 Jahre	400	7%	301	7%	99	7%
65+ Jahre	1 150	21%	726	17%	424	31%
ledig	2 222	40%	1 642	39%	580	43%
verheiratet	2 417	43%	1 933	46%	484	36%
Insgesamt	**5 564**	**100%**	**4 213**	**100%**	**1 351**	**100%**

Die 5 häufigsten Herkunftsländer im Statistischen Bezirk Brückenhof:

Ländername	Personen mit MigH	Nichtdeutsche	Doppelte Staatsang.
Russische Föderation	771	118	538
Polen	721	112	366
Kasachstan	667	43	197
Afghanistan	480	163	264
Ukraine	198	47	84

6.1.2 Holländische Straße (Statistischer Bezirk)

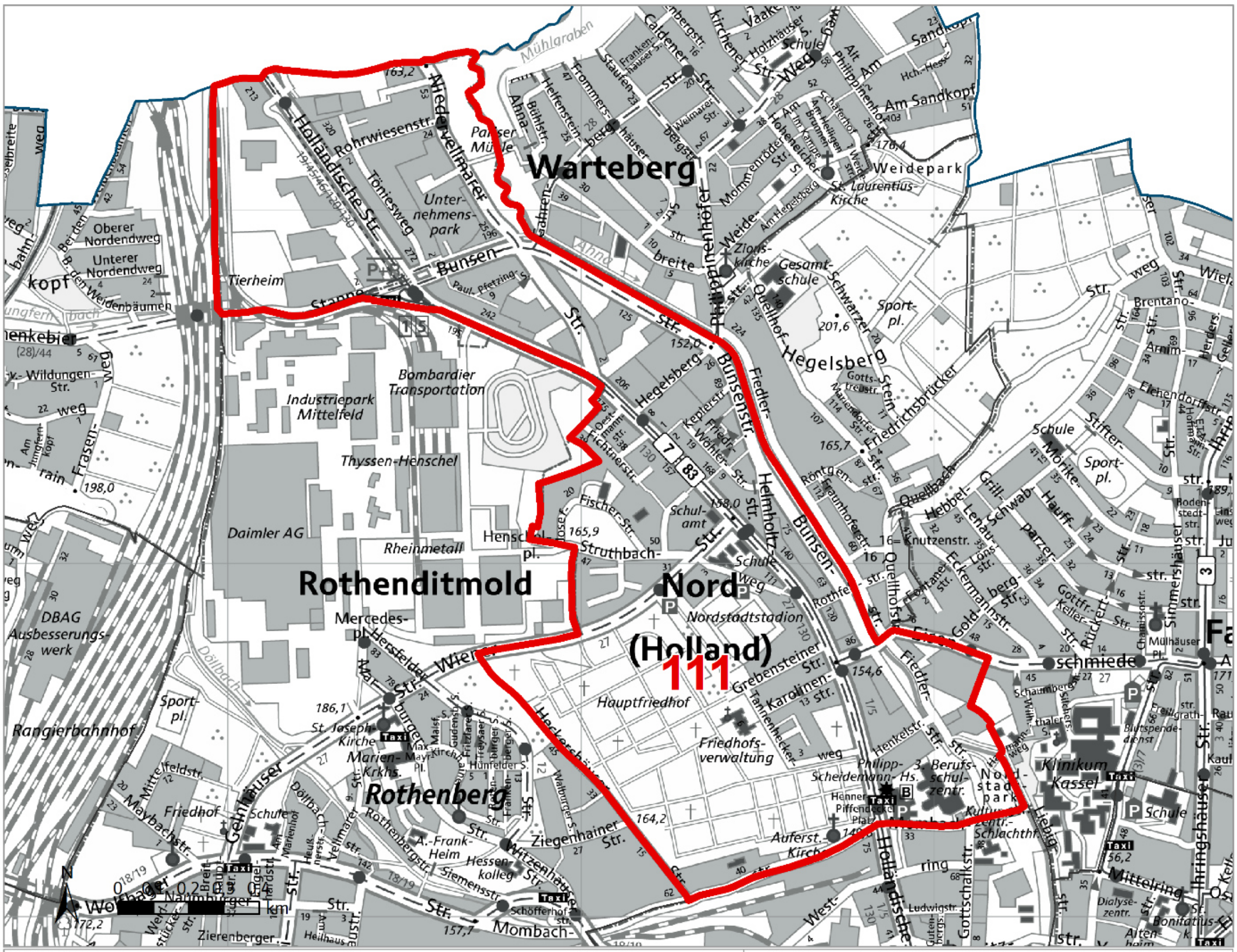

Statistischer Bezirk 111 – Holländische Straße
Anteil Bevölkerung mit Migrationshintergrund: 71,8%

Kartenerstellung: Stadt Kassel, Personal- und Organisationsamt, Fachstelle Statistik – 09/2020 –

Geodaten: © 2020 – Stadt Kassel, Vermessung und Geoinformation

Kategorie	im Statistischen Bezirk Anzahl	in %	zum Vergleich: Gesamtstadt in %
Bevölkerung insgesamt	**8 801**	**100%**	100%
Bevölkerung ohne MigH	**2 478**	**28%**	60%
Bevölkerung mit MigH	**6 323**	**72%**	40%
⇒ **Nichtdeutsche**	**4 387**	**50%**	19%
⇒ **Deutsche als Aussiedler/innen**	**346**	**4%**	7%
⇒ **Deutsche als Eingebürgerte**	**1 590**	**18%**	13%
darunter:			
- *Einwohner mit doppelter Staatsang.*	*1 127*	*13%*	*11%*
- *Kinder (deutsch) mit familiärem MigH*	*437*	*5%*	*5%*

Merkmal	Gesamtbevölkerung		mit MigH		ohne MigH	
	Anzahl	in %	Anzahl	in %	Anzahl	in %
männlich	4 605	52%	3 339	53%	1 266	51%
weiblich	4 196	48%	2 984	47%	1 212	49%
00-05 Jahre	738	8%	687	11%	51	2%
06-14 Jahre	813	9%	766	12%	47	2%
15-17 Jahre	239	3%	208	3%	31	1%
18-24 Jahre	1 350	15%	779	12%	571	23%
25-29 Jahre	1 072	12%	678	11%	394	16%
30-44 Jahre	1 891	21%	1 456	23%	435	18%
45-59 Jahre	1 382	16%	978	15%	404	16%
60-64 Jahre	374	4%	218	3%	156	6%
65+ Jahre	942	11%	553	9%	389	16%
ledig	4 574	52%	2 976	47%	1 598	64%
verheiratet	2 596	29%	2 163	34%	433	17%
Insgesamt	**8 801**	**100%**	**6 323**	**100%**	**2 478**	**100%**

Die 5 häufigsten Herkunftsländer im Statistischen Bezirk Holländische Straße:

Ländername	Personen mit MigH	Nichtdeutsche	Doppelte Staatsang.
Türkei	1 505	931	387
Bulgarien	812	805	6
Syrien	597	534	11
Somalia	381	324	9
Serbien / Montenegro / Kosovo	347	204	107

6.1.3 Wohnstadt Waldau (Statistischer Bezirk)

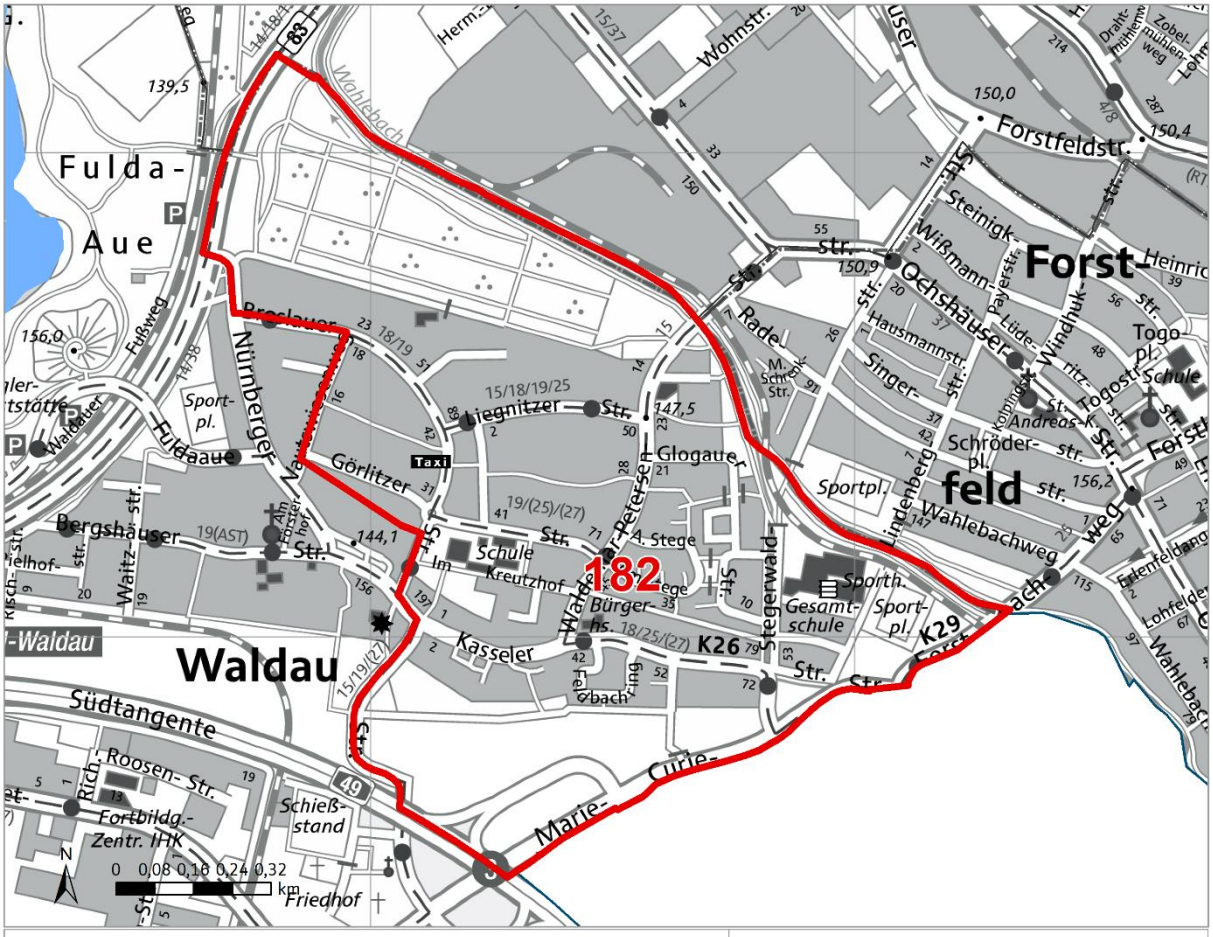

Statistischer Bezirk 182 – Wohnstadt Waldau
Anteil Bevölkerung mit Migrationshintergrund: 70,0%

Kartenerstellung: Stadt Kassel, Personal- und Organisationsamt, Fachstelle Statistik – 09/2020 –

Geodaten: © 2020 – Stadt Kassel, Vermessung und Geoinformation

Kategorie	im Statistischen Bezirk		zum Vergleich: Gesamtstadt
	Anzahl	in %	in %
Bevölkerung insgesamt	**5 166**	**100%**	100%
Bevölkerung ohne MigH	**1 549**	**30%**	60%
Bevölkerung mit MigH	**3 617**	**70%**	40%
⇒ Nichtdeutsche	**1 128**	**22%**	19%
⇒ Deutsche als Aussiedler/innen	**1 261**	**24%**	7%
⇒ Deutsche als Eingebürgerte	**1 228**	**24%**	13%
darunter:			
- Einwohner mit doppelter Staatsang.	*1 327*	*26%*	*11%*
- Kinder (deutsch) mit familiärem MigH	*555*	*11%*	*5%*

Merkmal	Gesamtbevölkerung		mit MigH		ohne MigH	
	Anzahl	in %	Anzahl	in %	Anzahl	in %
männlich	2 506	49%	1 749	48%	757	49%
weiblich	2 660	51%	1 868	52%	792	51%
00-05 Jahre	345	7%	302	8%	43	3%
06-14 Jahre	556	11%	459	13%	97	6%
15-17 Jahre	193	4%	164	5%	29	2%
18-24 Jahre	396	8%	213	6%	183	12%
25-29 Jahre	332	6%	224	6%	108	7%
30-44 Jahre	1 043	20%	825	23%	218	14%
45-59 Jahre	914	18%	626	17%	288	19%
60-64 Jahre	361	7%	263	7%	98	6%
65+ Jahre	1 026	20%	541	15%	485	31%
ledig	2 022	39%	1 398	39%	624	40%
verheiratet	2 359	46%	1 747	48%	612	40%
Insgesamt	**5 166**	**100%**	**3 617**	**100%**	**1 549**	**100%**

Die 5 häufigsten Herkunftsländer im Statistischen Bezirk Waldau:

Ländername	Personen mit MigH	Nichtdeutsche	Doppelte Staatsang.
Kasachstan	572	20	151
Russische Föderation	533	38	369
Türkei	527	292	159
Polen	415	85	209
ehem. Sowjetunion	165	0	47

6.1.4 Mattenberg (Statistischer Bezirk)

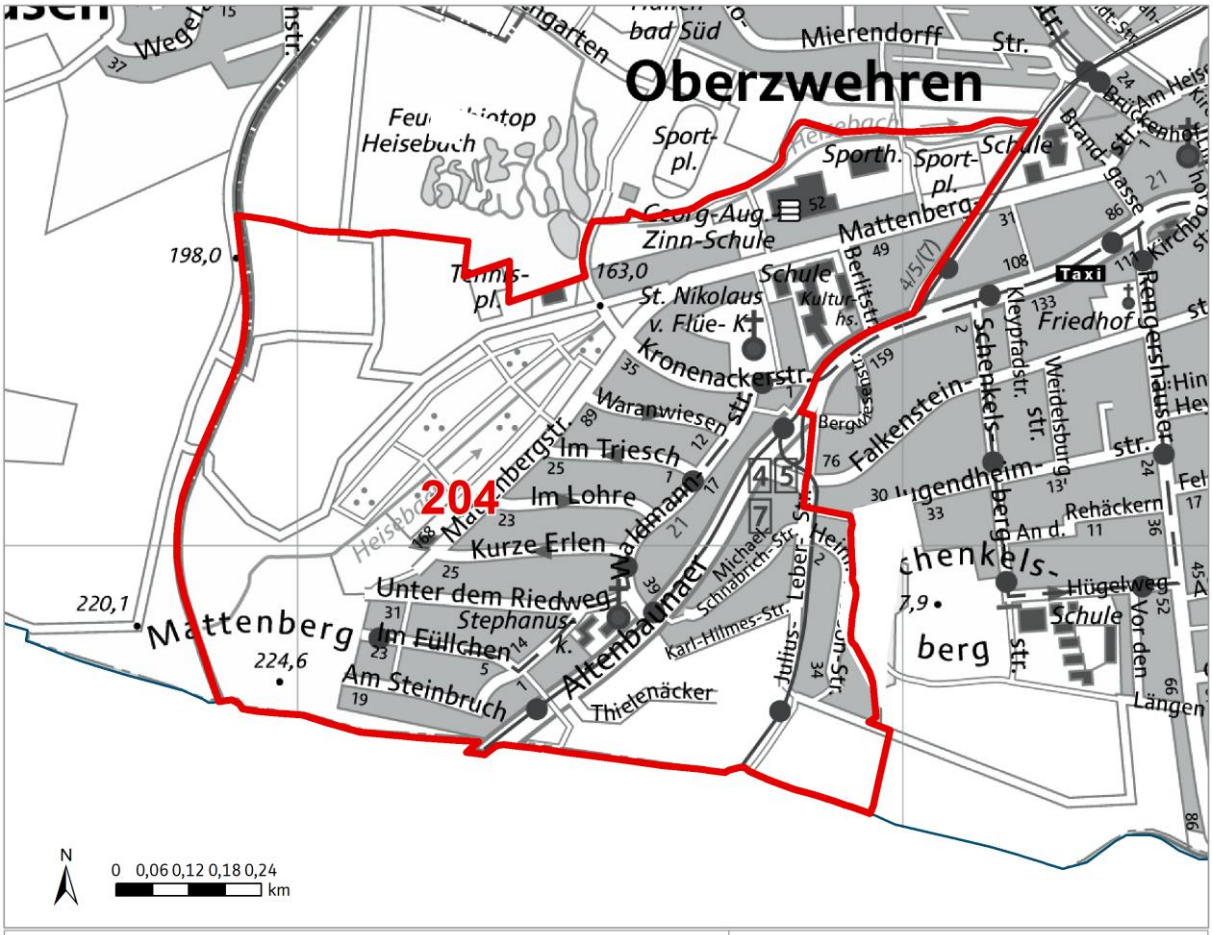

Statistischer Bezirk 204 – Mattenberg
Anteil Bevölkerung mit Migrationshintergrund: 65,8%

Kartenerstellung: Stadt Kassel, Personal- und Organisationsamt, Fachstelle Statistik – 09/2020 –

Geodaten: © 2020 – Stadt Kassel, Vermessung und Geoinformation

Kategorie	im Statistischen Bezirk		zum Vergleich: Gesamtstadt
	Anzahl	in %	in %
Bevölkerung insgesamt	**3 894**	**100%**	100%
Bevölkerung ohne MigH	**1 330**	**34%**	60%
Bevölkerung mit MigH	**2 564**	**66%**	40%
⇒ Nichtdeutsche	**1 311**	**34%**	19%
⇒ Deutsche als Aussiedler/innen	**501**	**13%**	7%
⇒ Deutsche als Eingebürgerte	**752**	**19%**	13%
darunter:			
- Einwohner mit doppelter Staatsang.	*706*	*18%*	*11%*
- Kinder (deutsch) mit familiärem MigH	*292*	*7%*	*5%*

Merkmal	Gesamtbevölkerung		mit MigH		ohne MigH	
	Anzahl	in %	Anzahl	in %	Anzahl	in %
männlich	1 925	49%	1 264	49%	661	50%
weiblich	1 969	51%	1 300	51%	669	50%
00-05 Jahre	296	8%	247	10%	49	4%
06-14 Jahre	385	10%	293	11%	92	7%
15-17 Jahre	108	3%	82	3%	26	2%
18-24 Jahre	399	10%	239	9%	160	12%
25-29 Jahre	297	8%	185	7%	112	8%
30-44 Jahre	849	22%	604	24%	245	18%
45-59 Jahre	759	19%	459	18%	300	23%
60-64 Jahre	228	6%	123	5%	105	8%
65+ Jahre	573	15%	332	13%	241	18%
ledig	1 728	44%	1 058	41%	670	50%
verheiratet	1 435	37%	1 080	42%	355	27%
Insgesamt	**3 894**	**100%**	**2 564**	**100%**	**1 330**	**100%**

Die 5 häufigsten Herkunftsländer im Statistischen Bezirk Mattenberg:

Ländername	Personen mit MigH	Nichtdeutsche	Doppelte Staatsang.
Türkei	857	515	214
Polen	307	148	99
Kasachstan	207	11	83
Russische Föderation	188	20	105
Syrien	141	109	6

6.2 Statistische Bezirke mit einem stark unterdurchschnittlichen Anteil von Personen mit Migrationshintergrund

6.2.1 Kirchditmold (Statistischer Bezirk)

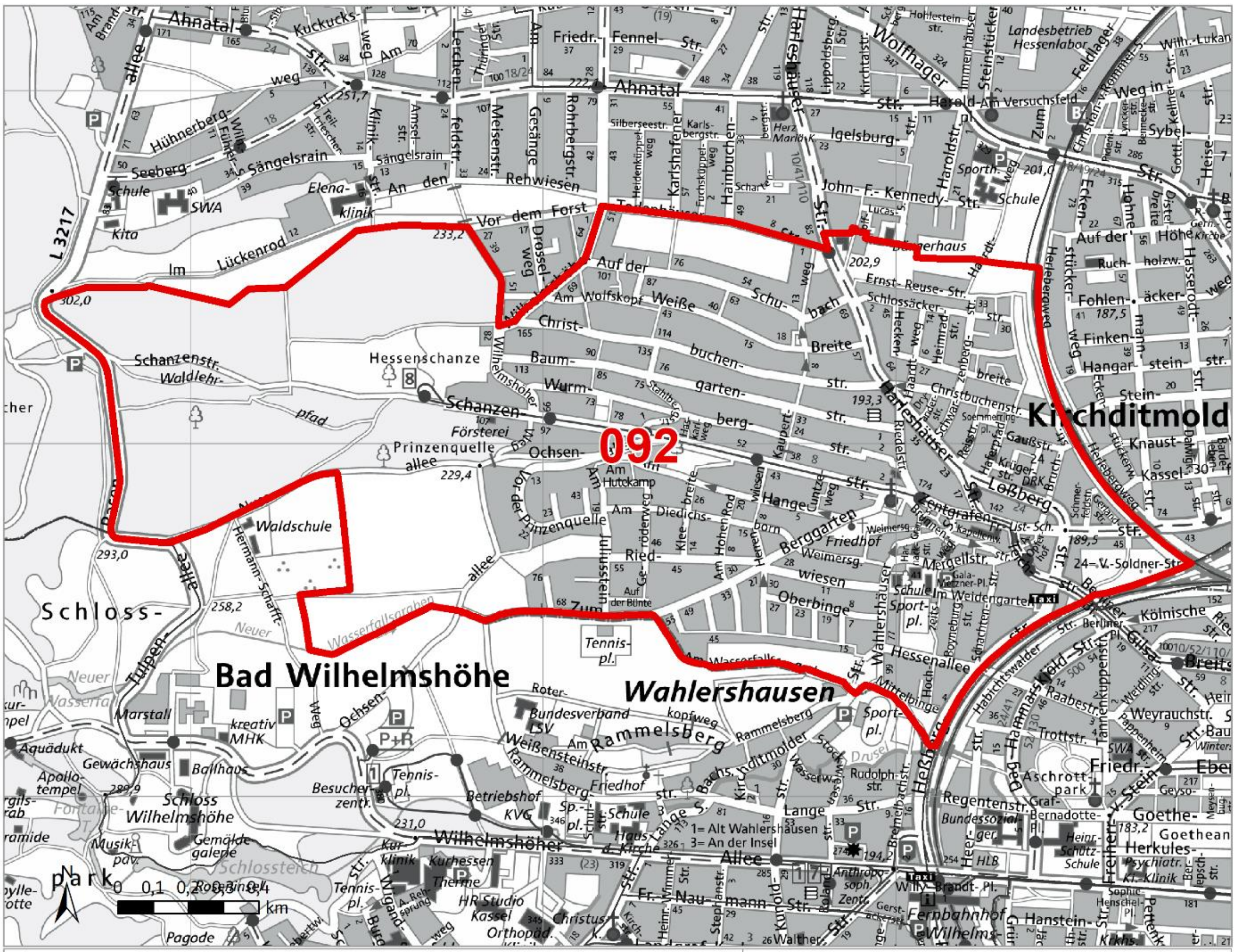

Statistischer Bezirk 092 – Kirchditmold
Anteil Bevölkerung mit Migrationshintergrund: 17,7%

Kartenerstellung: Stadt Kassel, Personal- und Organisationsamt, Fachstelle Statistik – 09/2020 –

Geodaten: © 2020 – Stadt Kassel, Vermessung und Geoinformation

Kategorie	im Statistischen Bezirk		zum Vergleich: Gesamtstadt
	Anzahl	in %	in %
Bevölkerung insgesamt	6 730	100%	100%
Bevölkerung ohne MigH	5 541	82%	60%
Bevölkerung mit MigH	1 189	18%	40%
⇒ Nichtdeutsche	469	7%	19%
⇒ Deutsche als Aussiedler/innen	219	3%	7%
⇒ Deutsche als Eingebürgerte	501	7%	13%
darunter:			
- Einwohner mit doppelter Staatsang.	*342*	*5%*	*11%*
- Kinder (deutsch) mit familiärem MigH	*205*	*3%*	*5%*

Merkmal	Gesamtbevölkerung		mit MigH		ohne MigH	
	Anzahl	in %	Anzahl	in %	Anzahl	in %
männlich	3 209	48%	570	48%	2 639	48%
weiblich	3 521	52%	619	52%	2 902	52%
00-05 Jahre	362	5%	119	10%	243	4%
06-14 Jahre	599	9%	143	12%	456	8%
15-17 Jahre	195	3%	41	3%	154	3%
18-24 Jahre	447	7%	88	7%	359	6%
25-29 Jahre	332	5%	96	8%	236	4%
30-44 Jahre	1 097	16%	262	22%	835	15%
45-59 Jahre	1 603	24%	204	17%	1 399	25%
60-64 Jahre	433	6%	34	3%	399	7%
65+ Jahre	1 662	25%	202	17%	1 460	26%
ledig	2 841	42%	551	46%	2 290	41%
verheiratet	2 879	43%	452	38%	2 427	44%
Insgesamt	**6 730**	**100%**	**1 189**	**100%**	**5 541**	**100%**

Die 5 häufigsten Herkunftsländer im Statistischen Bezirk Kirchditmold:

Ländername	Personen mit MigH	Nichtdeutsche	Doppelte Staatsang.
Polen	151	30	27
Türkei	101	44	24
Italien	82	45	33
Syrien	50	38	.
Russische Föderation	45	7	19

6.2.2 Vorderer Westen (Statistischer Bezirk)

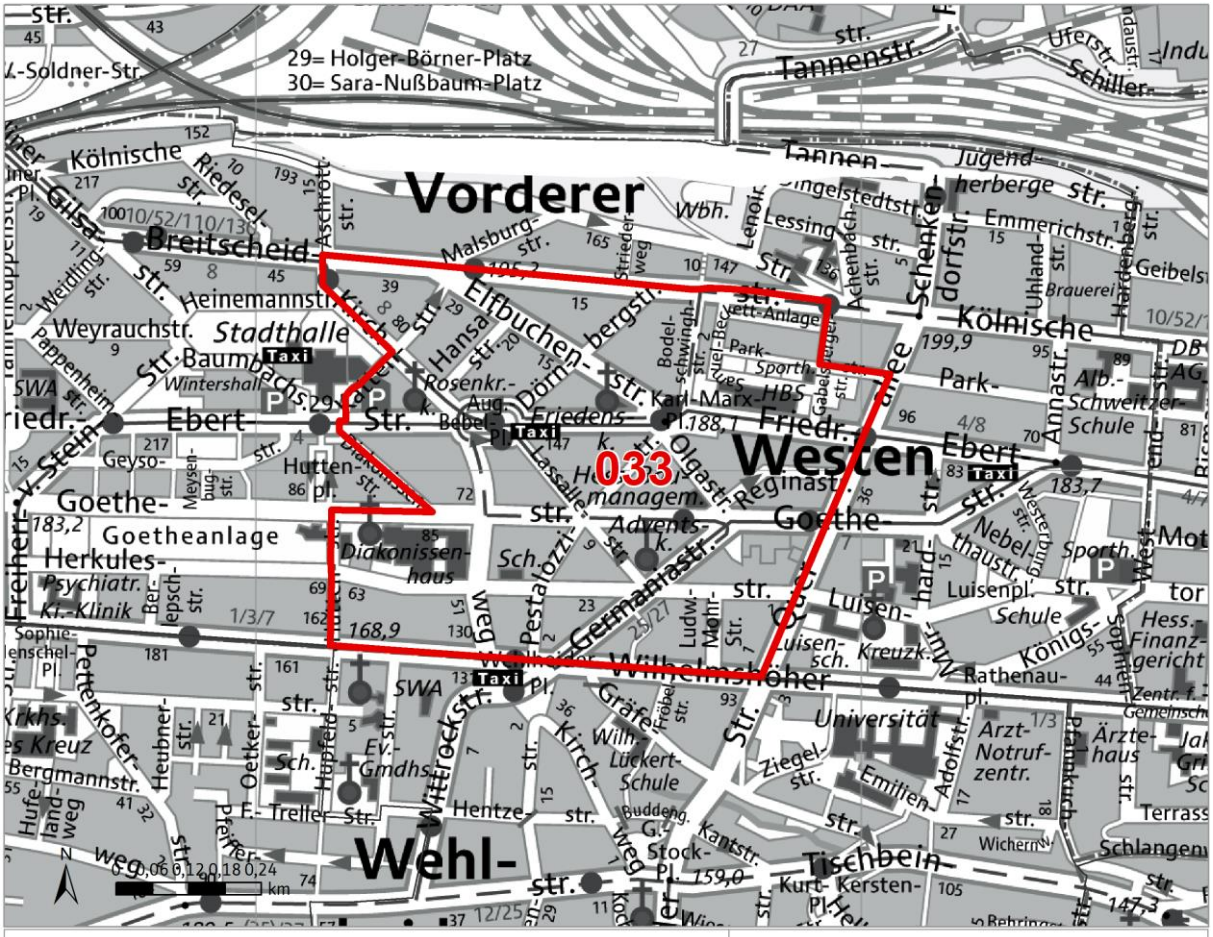

Statistischer Bezirk 033 – Vorderer Westen
Anteil Bevölkerung mit Migrationshintergrund: 19,9%

Kartenerstellung: Stadt Kassel, Personal- und Organisationsamt, Fachstelle Statistik – 09/2020 –

Geodaten: © 2020 – Stadt Kassel, Vermessung und Geoinformation

Kategorie	im Statistischen Bezirk		zum Vergleich: Gesamtstadt
	Anzahl	in %	in %
Bevölkerung insgesamt	**6 644**	**100%**	100%
Bevölkerung ohne MigH	**5 324**	**80%**	60%
Bevölkerung mit MigH	**1 320**	**20%**	40%
⇒ Nichtdeutsche	**501**	**8%**	19%
⇒ Deutsche als Aussiedler/innen	**242**	**4%**	7%
⇒ Deutsche als Eingebürgerte	**577**	**9%**	13%
darunter:			
- Einwohner mit doppelter Staatsang.	*394*	*6%*	*11%*
- Kinder (deutsch) mit familiärem MigH	*171*	*3%*	*5%*

Merkmal	Gesamtbevölkerung		mit MigH		ohne MigH	
	Anzahl	in %	Anzahl	in %	Anzahl	in %
männlich	3 150	47%	642	49%	2 508	47%
weiblich	3 494	53%	678	51%	2 816	53%
00-05 Jahre	377	6%	117	9%	260	5%
06-14 Jahre	397	6%	115	9%	282	5%
15-17 Jahre	109	2%	30	2%	79	1%
18-24 Jahre	578	9%	100	8%	478	9%
25-29 Jahre	787	12%	176	13%	611	11%
30-44 Jahre	1 710	26%	347	26%	1 363	26%
45-59 Jahre	1 323	20%	213	16%	1 110	21%
60-64 Jahre	359	5%	42	3%	317	6%
65+ Jahre	1 004	15%	180	14%	824	15%
ledig	3 933	59%	719	54%	3 214	60%
verheiratet	1 849	28%	419	32%	1 430	27%
Insgesamt	**6 644**	**100%**	**1 320**	**100%**	**5 324**	**100%**

Die 5 häufigsten Herkunftsländer im Statistischen Bezirk Vorderer Westen:

Ländername	Personen mit MigH	Nichtdeutsche	Doppelte Staatsang.
Polen	151	14	57
Türkei	99	45	26
Russische Föderation	77	15	36
Italien	62	36	22
Spanien	60	30	28

6.2.3 Brasselsberg (Statistischer Bezirk)

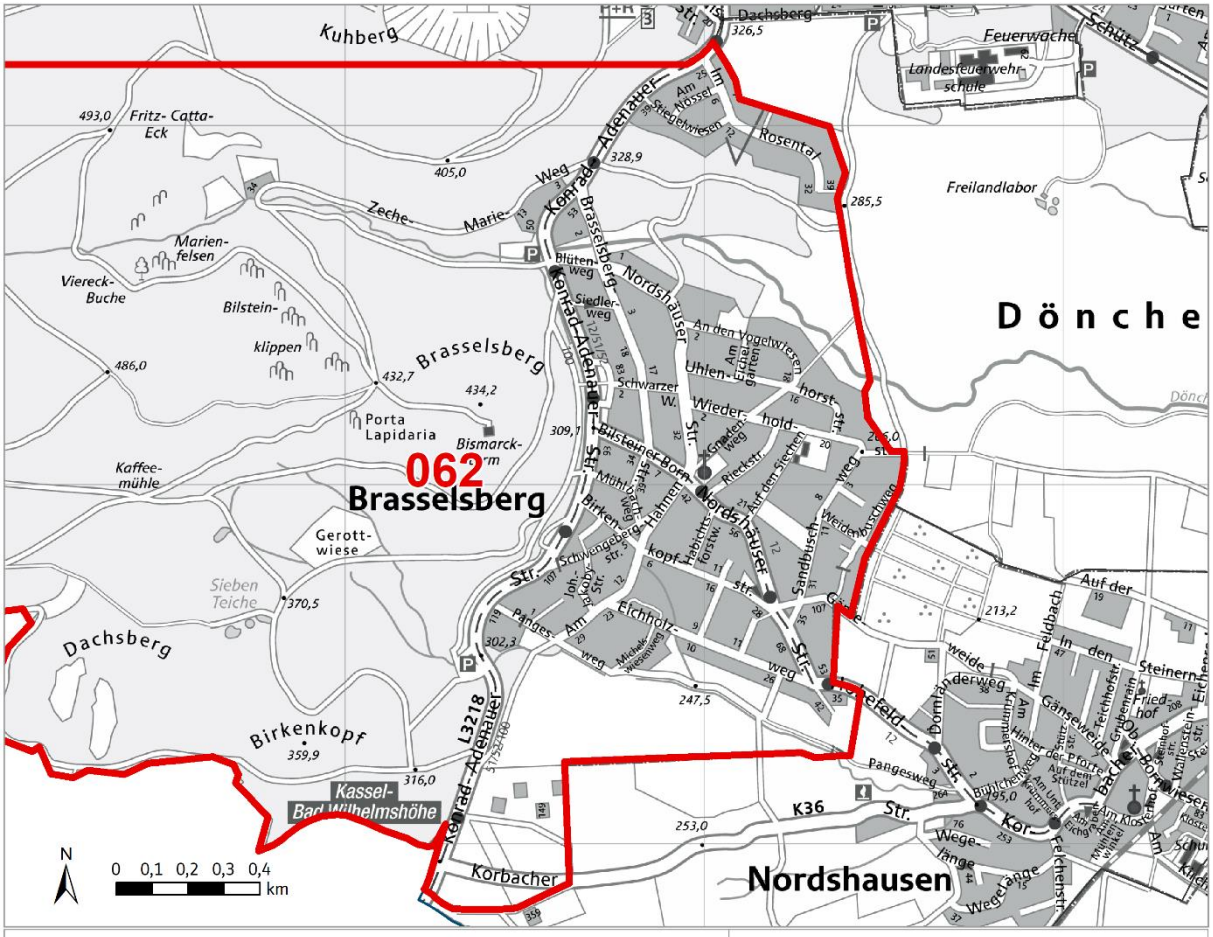

Statistischer Bezirk 062 – Brasselsberg
Anteil Bevölkerung mit Migrationshintergrund: 21,0%

Kartenerstellung: Stadt Kassel, Personal- und Organisationsamt, Fachstelle Statistik – 09/2020 –

Geodaten: © 2020 – Stadt Kassel, Vermessung und Geoinformation

Kategorie	im Statistischen Bezirk		zum Vergleich: Gesamtstadt
	Anzahl	in %	in %
Bevölkerung insgesamt	**2 801**	**100%**	100%
Bevölkerung ohne MigH	**2 214**	**79%**	60%
Bevölkerung mit MigH	**587**	**21%**	40%
⇒ Nichtdeutsche	**170**	**6%**	19%
⇒ Deutsche als Aussiedler/innen	**118**	**4%**	7%
⇒ Deutsche als Eingebürgerte	**299**	**11%**	13%
darunter:			
- Einwohner mit doppelter Staatsang.	*201*	*7%*	*11%*
- Kinder (deutsch) mit familiärem MigH	*136*	*5%*	*5%*

Merkmal	Gesamtbevölkerung		mit MigH		ohne MigH	
	Anzahl	in %	Anzahl	in %	Anzahl	in %
männlich	1 336	48%	272	46%	1 064	48%
weiblich	1 465	52%	315	54%	1 150	52%
00-05 Jahre	133	5%	48	8%	85	4%
06-14 Jahre	270	10%	103	18%	167	8%
15-17 Jahre	83	3%	24	4%	59	3%
18-24 Jahre	162	6%	25	4%	137	6%
25-29 Jahre	108	4%	28	5%	80	4%
30-44 Jahre	430	15%	131	22%	299	14%
45-59 Jahre	699	25%	105	18%	594	27%
60-64 Jahre	209	7%	23	4%	186	8%
65+ Jahre	707	25%	100	17%	607	27%
ledig	1 007	36%	255	43%	752	34%
verheiratet	1 401	50%	257	44%	1 144	52%
Insgesamt	**2 801**	**100%**	**587**	**100%**	**2 214**	**100%**

Die 5 häufigsten Herkunftsländer im Statistischen Bezirk Brasselsberg:

Ländername	Personen mit MigH	Nichtdeutsche	Doppelte Staatsang.
Polen	79	12	21
Russische Föderation	38	15	10
Iran	33	5	23
Vereinigte Staaten von Amerika	29	10	12
Türkei	27	5	12

6.2.4 Druseltalstraße (Statistischer Bezirk)

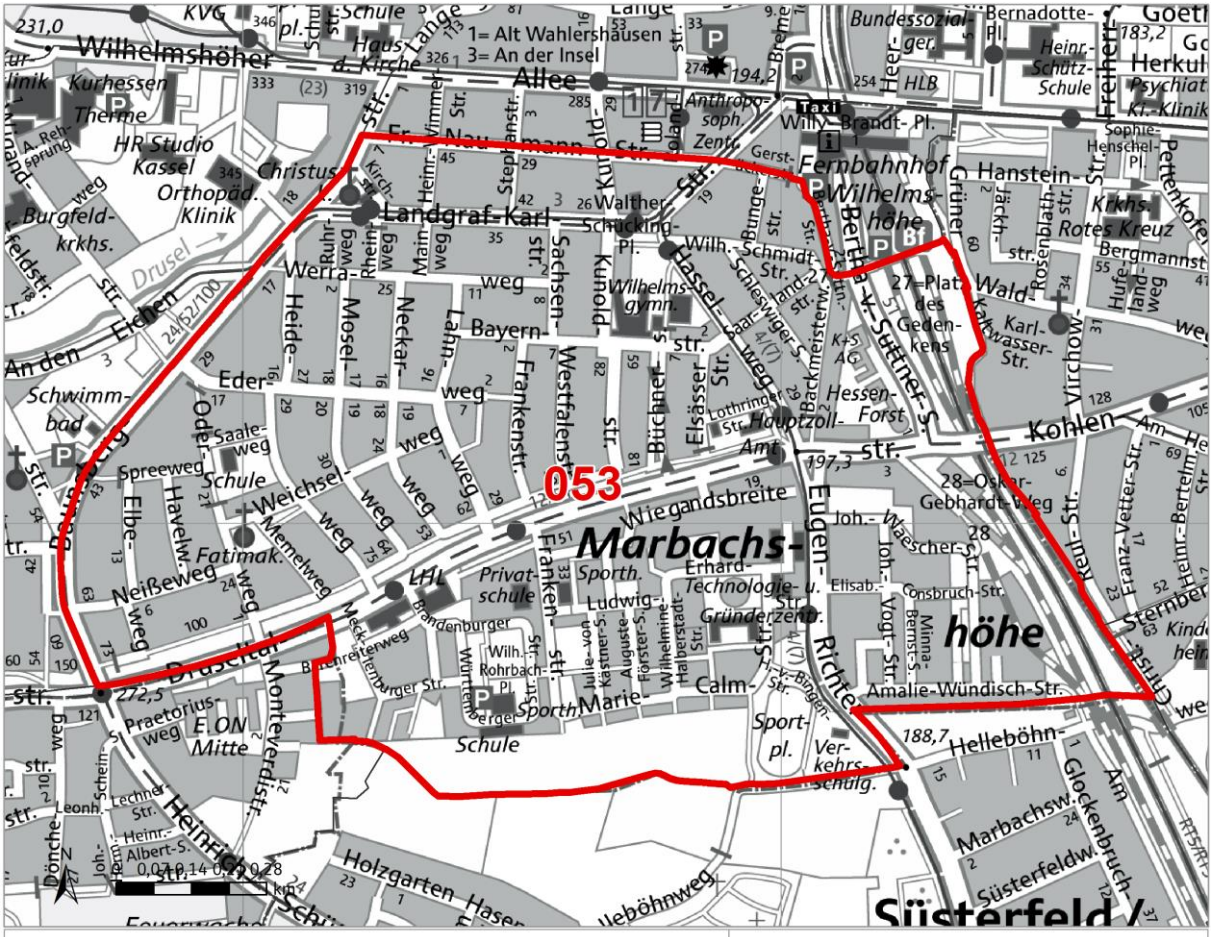

Statistischer Bezirk 053 – Druseltalstraße
Anteil Bevölkerung mit Migrationshintergrund: 23,0%

Kategorie	im Statistischen Bezirk		zum Vergleich: Gesamtstadt
	Anzahl	in %	in %
Bevölkerung insgesamt	**6 035**	**100%**	100%
Bevölkerung ohne MigH	**4 645**	**77%**	60%
Bevölkerung mit MigH	**1 390**	**23%**	40%
⇒ Nichtdeutsche	**382**	**6%**	19%
⇒ Deutsche als Aussiedler/innen	**342**	**6%**	7%
⇒ Deutsche als Eingebürgerte	**666**	**11%**	13%
darunter:			
- Einwohner mit doppelter Staatsang.	*458*	*8%*	*11%*
- Kinder (deutsch) mit familiärem MigH	*285*	*5%*	*5%*

Merkmal	Gesamtbevölkerung		mit MigH		ohne MigH	
	Anzahl	in %	Anzahl	in %	Anzahl	in %
männlich	2 770	46%	668	48%	2 102	45%
weiblich	3 265	54%	722	52%	2 543	55%
00-05 Jahre	327	5%	143	10%	184	4%
06-14 Jahre	516	9%	179	13%	337	7%
15-17 Jahre	206	3%	67	5%	139	3%
18-24 Jahre	397	7%	73	5%	324	7%
25-29 Jahre	263	4%	64	5%	199	4%
30-44 Jahre	1 119	19%	330	24%	789	17%
45-59 Jahre	1 453	24%	260	19%	1 193	26%
60-64 Jahre	419	7%	64	5%	355	8%
65+ Jahre	1 335	22%	210	15%	1 125	24%
ledig	2 579	43%	623	45%	1 956	42%
verheiratet	2 466	41%	582	42%	1 884	41%
Insgesamt	**6 035**	**100%**	**1 390**	**100%**	**4 645**	**100%**

Die 5 häufigsten Herkunftsländer im Statistischen Bezirk Druseltalstraße:

Ländername	Personen mit MigH	Nichtdeutsche	Doppelte Staatsang.
Polen	245	22	85
Russische Föderation	115	18	49
Türkei	90	29	27
Kasachstan	73	0	10
Italien	60	37	22