





Geltungsbereichsplan zur Satzung  
über die förmliche Festlegung des  
**Sanierungsgebietes Kassel  
Rothenditmold - Hauptbahnhof**  
nach § 142 Baugesetzbuch (BauGB)

 Geltungsbereiche

Bezeichnung der Teilgebiete:

-  Ortskern Rothenditmold
-  Engelhardstraße
-  Brandau- / Philippistraße
-  Postkraftwagenhof  
Schillerstraße
-  Kulturbahnhof

0 100 200 500m



Maßstab: 1 : 10.000

**Magistrat der Stadt Kassel**

Dezernat für Verkehr, Umwelt,  
Stadtentwicklung und Bauen

Stadtplanung und Bauaufsicht

Kassel

September 2006