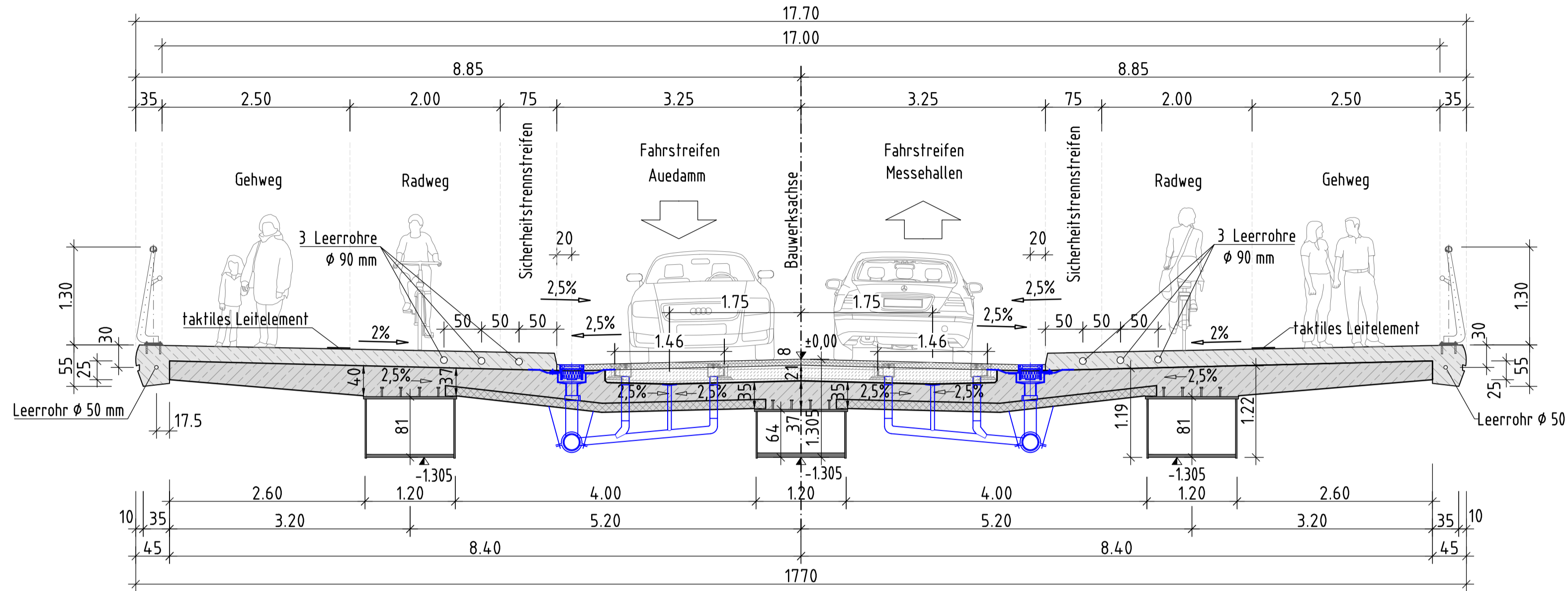
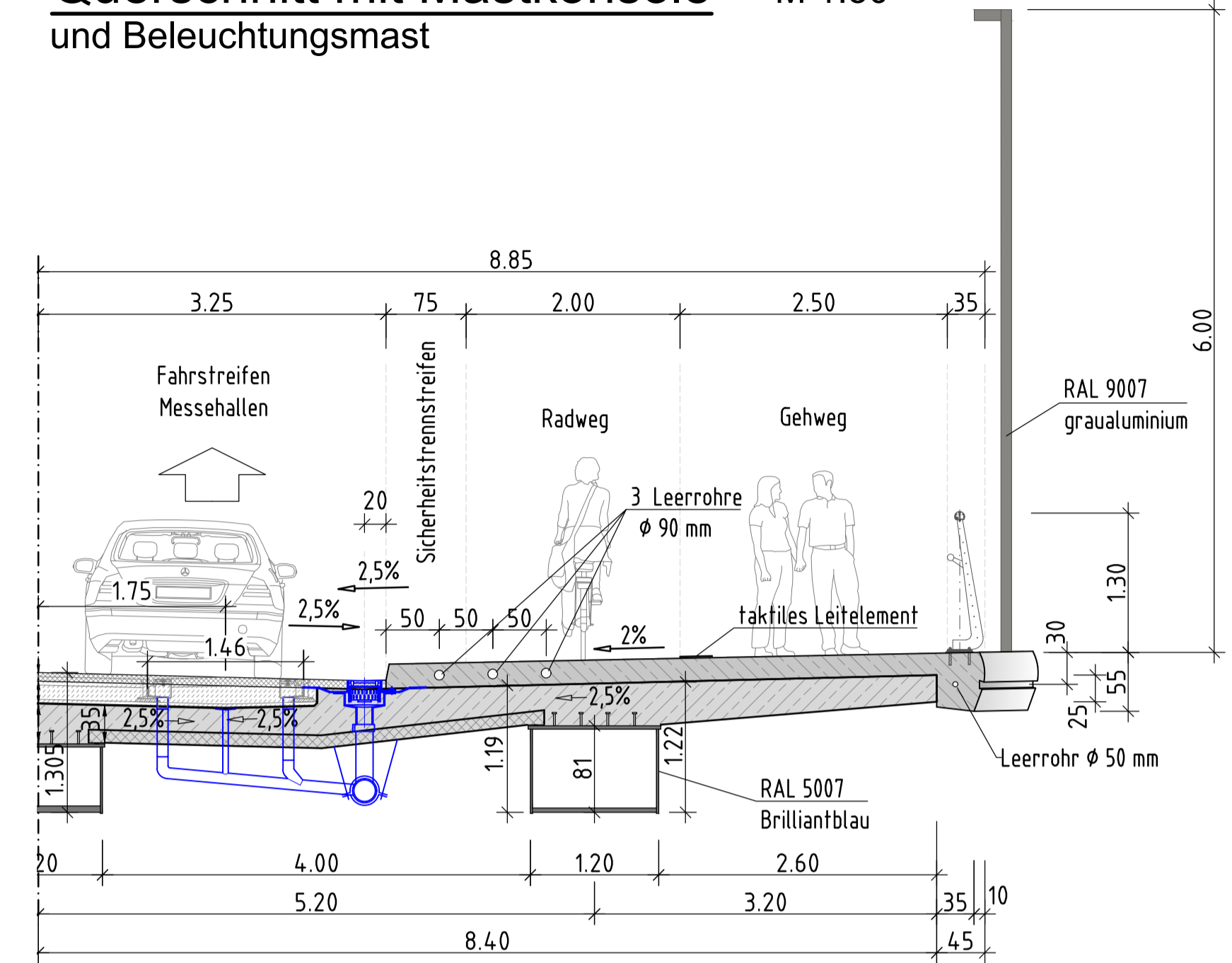


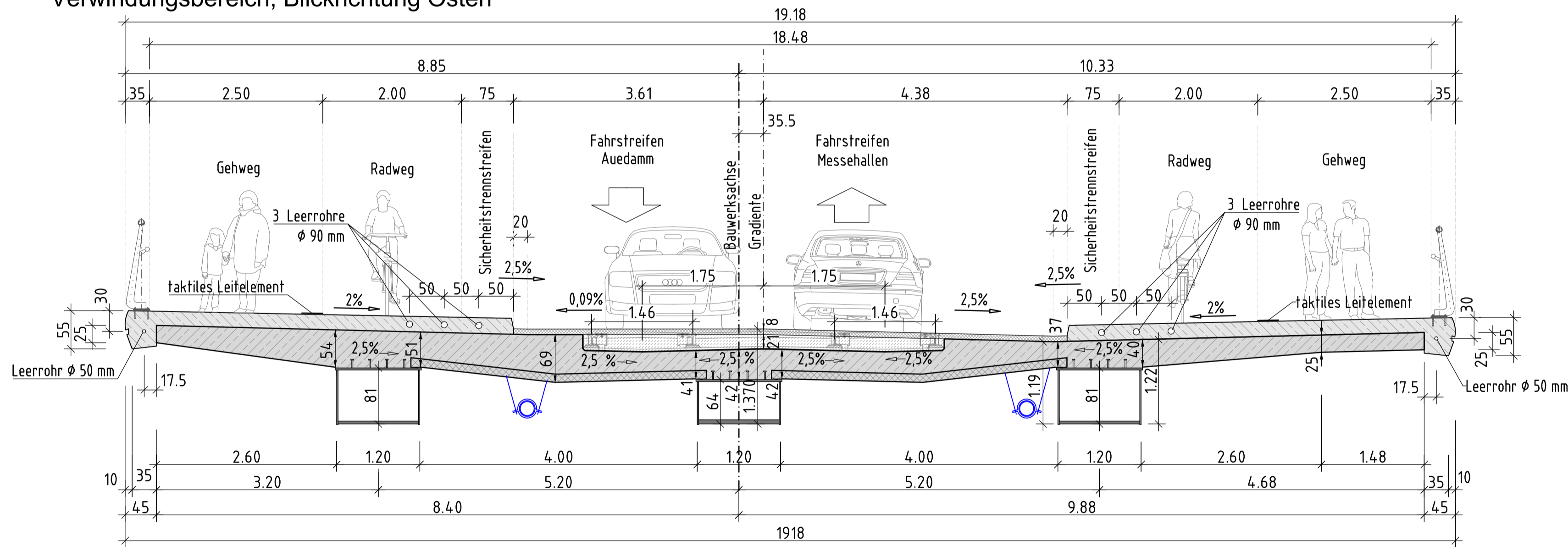
**Regelquerschnitt** M 1:50  
Blickrichtung Westen



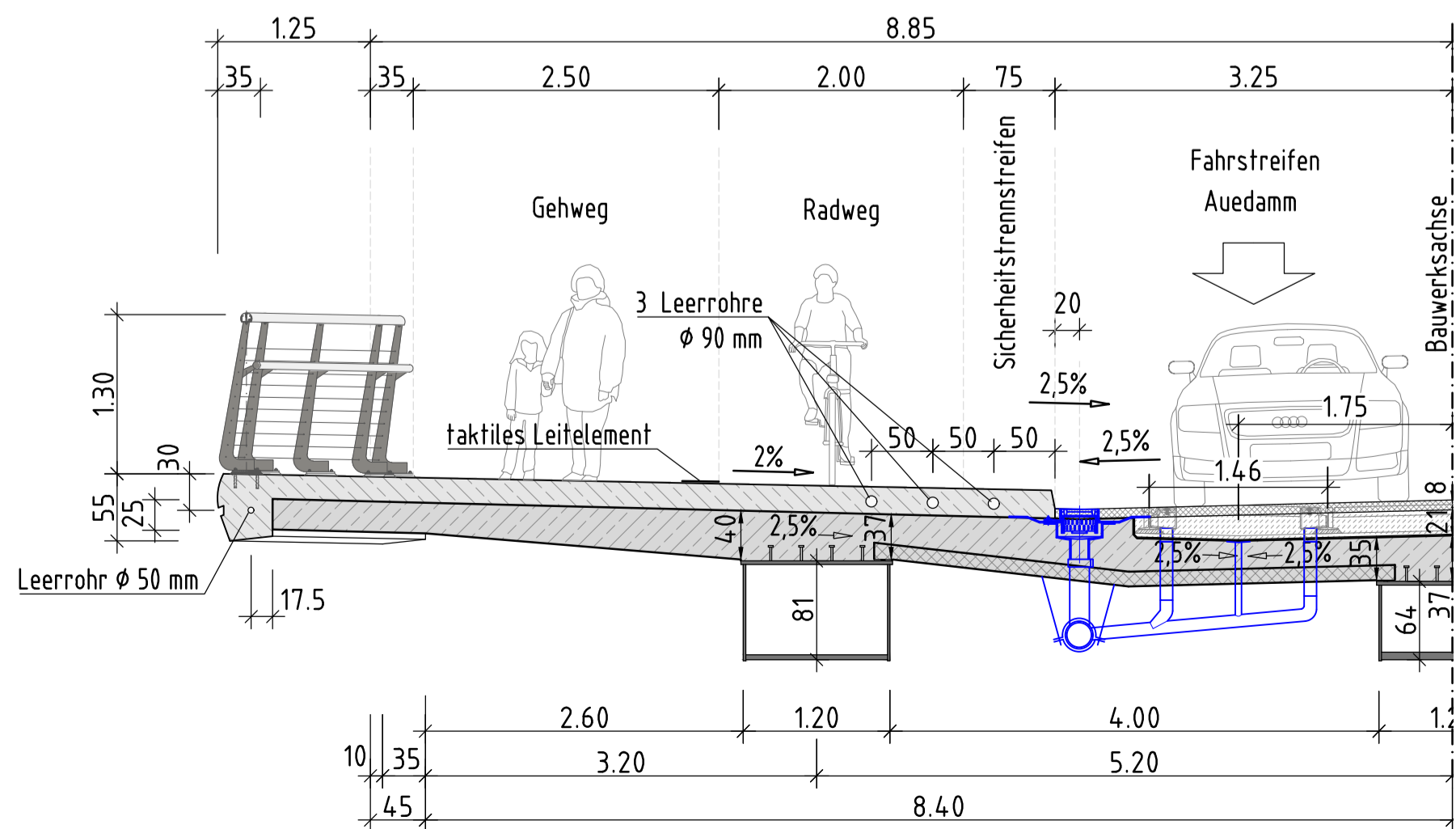
**Querschnitt mit Maskkonsole** M 1:50  
und Beleuchtungsmast



**Querschnitt 0+246,338 (ca. HK EQT A. 40)** M 1:50  
Verwindungsbereich, Blickrichtung Osten



**Querschnitt im Scheitel** M 1:50  
Balkone



Kanten sind mit Dreikantleisten zu brechen gem. ZTV-ING Teil 3, Abs. 3.

ENDGÜLTIGE ABMESSUNGEN NACH STATISCHEN; KONSTRUKTIVEN UND WIRTSCHAFTLICHEN ERFORDERNISSEN.

Nr.	Änderungen	Datum	Zeichen

Rechtsverbindlicher Bebauungsplan Nr.: vom  
Bauauspl. Entwurf Nr.: Offenlegungsbeschluss:

**Beteiligungen**

-66- 03.02.21 Hr. Dr. Förster	-662- Barrierefreiheit 29.01.21 Hr. Funke	-663- Radverkehr 29.01.21 Fr. Grimm AK Radverkehr	-664- Straßenverkehrsbehörde 29.01.21 Hr. Möller
Telekom 10.02.21 Hr. Kaiser	Städt. Werke NSG TN1/ -3fach 02.02.21 Fr. Hecker	Städt. Werke EWG F8/ -2fach 27.01.21 Hr. Benedix	EAM Netz GmbH 04.02.21 Hr. Funkner
KASSELWASSER 12.02.21 Fr. Junker	Netcom Kassel 04.02.21 Fr. Ganesalingam	Unitymedia/Vodafone 29.01.21 Fr. Buscher 28.01.21 Fr. Iller	KVG -2fach / NVW 04.02.21 Hr. Neubauer
-23- Liegenschaftsamt 08.02.21 Fr. Hatscher	-37- Feuerwehr 02.02.21 Fr. Krüger	-51- Jugendamt / -59- Kita 02.02.21 Fr. Ritter	-631- Stadtplanung 10.02.21 Fr. Gerhold
-633- Denkmalschutz 02.02.21 Fr. Sanchez Lux	-67- Umwelt- u. Gartenamt 02.02.21 Hr. Lange	7000 Eichen (Ø -67-) <input type="checkbox"/> betroffen <input checked="" type="checkbox"/> nicht betroffen	-67- Umwelt- u. Gartenamt 02.02.21 Fr. Starck abgestimmt mit Hr. Lange 15.12.20
-65- Hochbau und Gebäudebewirtschaftung 15.02.21 Hr. Welzel	-70- Die Stadtreiniger Kassel -Eigenbetrieb- 18.02.21 Hr. Romünder	Polizeipräs. Dir. VS 03.02.21 Hr. Eberhardt	Naturschutzbeirat (Ø -67-) <input type="checkbox"/> betroffen <input checked="" type="checkbox"/> nicht betroffen
-52- Sportamt 01.02.21 Hr. Schwartz	Eigentümerbeteiligung entfällt	Kampfmittelräumdienst RP Darmstadt 06.05.20 Hr. Lorang	Behindertenbeirat und Seniorenbeirat SB: 01.02.21 Hr. Müller SB: 05.02.21 Fr. Vier
Ortsbeirat voraus. Mai 21	Bau- und Planungs- kommission 24.02.21	Magistrat 08.03.21	Stadtverordnete entfällt

Datengrundlage erstellt durch: Stadt Kassel - Vermessung und Geoinformation-

Bauherr: Kassel	documenta Stadt	Magistrat Straßenverkehrs- und Tiefbauamt Obere Klingstraße 9 - 34117 Kassel	Kassel, 31.05.2021	gez. Dr. G. Förster Unterschrift:
--------------------	-----------------	---	--------------------	--------------------------------------

Planverfasser: Ingenieurgesellschaft	EHS beratende Ingenieure für Bauwesen GmbH Am Alten Rathaus 5 - 34263 Lohfelden www.ehs-ingenieur.de gez. Dr.-Ing. Schmidt-Hürtelne	BUNG BUNG Ingenieure AG Hainsberger Straße 5 01159 Dresden	bearbeitet gezeichnet geprüft	Dr. B. S.-H. MITTENDORF Dr. B. S.-H.	Datum 24.03.2021 Datum 24.03.2021 Datum 24.03.2021
---	---	---	-------------------------------------	--	---

Ersatzneubau Damaschkebrücke einschließlich Straßenverkehrsanlagen GENEHMIGUNGSPLANUNG		Registrier-Nr.
		Maßstab 1:50
Bauwerksübersichtsplan Regelquerschnitt, Querschnitte		Anlage U1
		Blatt 02
Projekt-Nr.		

Mitte 2021, Stefan, 26.05.2021, P. Brücke - BÜ 2020/2021/9 Damaschkebrücke V1, Entwurf Brücke\3 Pläne\1 Entwurf\Bridges\_2021-05-25.dwg